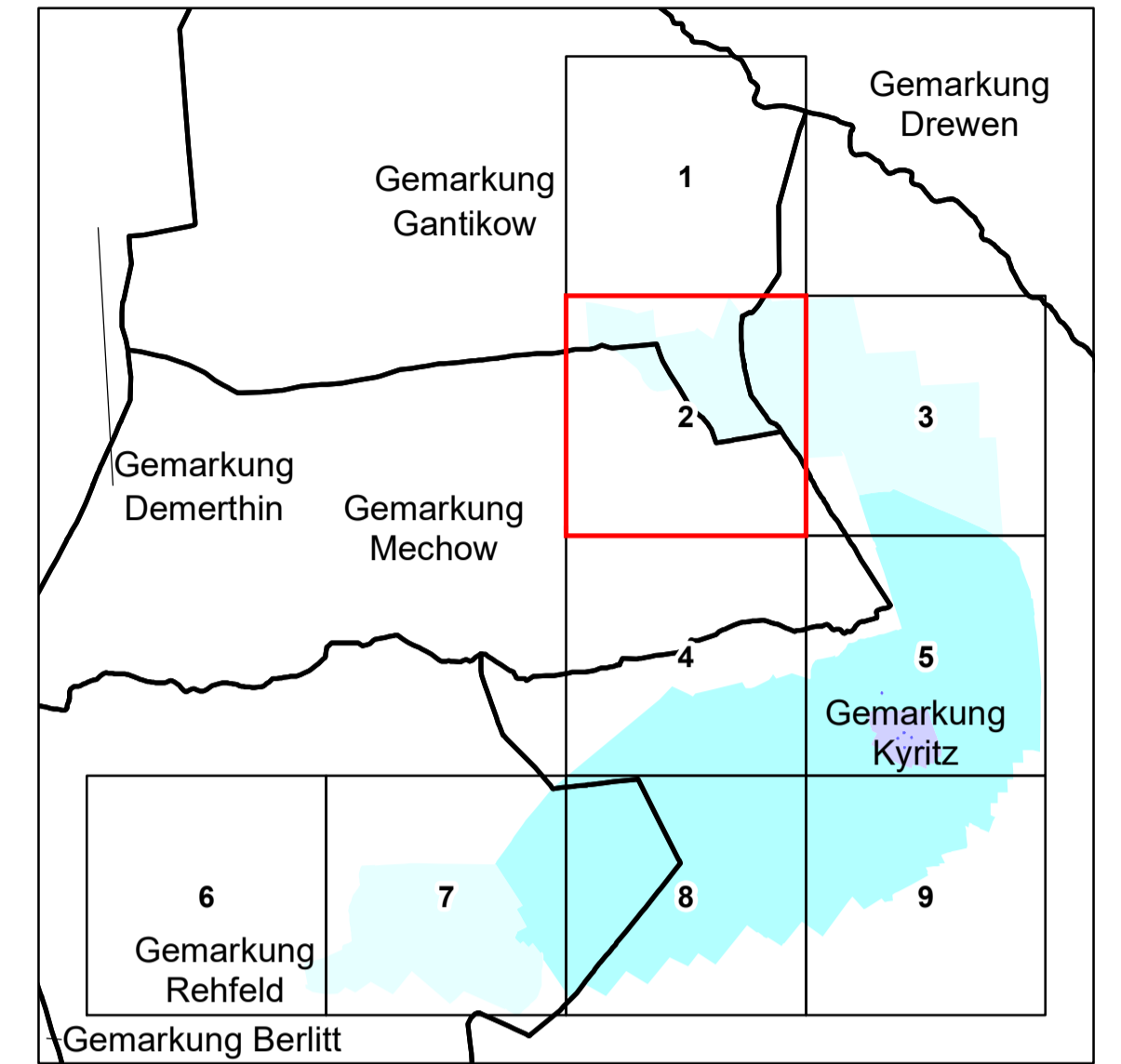



Anlage 4 Blatt 2 (zu § 2 Absatz 2)





LAND BRANDENBURG

Ministerium für Landwirtschaft,
Umwelt und Klimaschutz

**Liegenschaftskarte der Verordnung zur Festsetzung
des Wasserschutzgebietes Kyritz**

Landkreis Ostprignitz-Ruppin


Blatt 2 von 9

- Zone I
- Zone II
- Zone III A
- Zone III B

nachrichtliche Übernahme aus dem Liegenschaftskataster:

- / - vermasteter / unvermasteter Grenzpunkt
- Gemarkungsgrenze
- Flurgrenze
- Flurstücksgrenze
- Nutzungsartengrenze
- ▨ Gebäude

N



Maßstab: 1 : 2 500

Bezugsystem: ETRS 1989 / UTM Zone 33 N
 Kartgrundlage: Liegenschaftskataster, Stand: 01.04.2019
 © GeoBasis-DE/LGB, di-delby-2.0
 Bearbeitung: MLUK Referat 23
 Kartographie: LGB, Stand: 02.05.2023