



Gesetz- und Verordnungsblatt

für das Land Brandenburg
Teil II – Verordnungen

15. Jahrgang**Potsdam, den 11. November 2004****Nummer 34**

Datum	Inhalt	Seite
17.8.2004	Verordnung über das Naturschutzgebiet „Platkowsee“	866
15.9.2004	Verordnung zur Festsetzung des Wasserschutzgebietes Seelow	872

Verordnung über das Naturschutzgebiet „Platkowsee“

Vom 17. August 2004

Auf Grund des § 21 in Verbindung mit § 19 Abs. 1 und 2 des Brandenburgischen Naturschutzgesetzes in der Fassung der Bekanntmachung vom 26. Mai 2004 (GVBl. I S. 350) verordnet der Minister für Landwirtschaft, Umweltschutz und Raumordnung:

§ 1

Erklärung zum Schutzgebiet

Die in § 2 näher bezeichnete Fläche im Landkreis Uckermark wird als Naturschutzgebiet festgesetzt. Das Naturschutzgebiet trägt die Bezeichnung „Platkowsee“.

§ 2

Schutzgegenstand

(1) Das Naturschutzgebiet hat eine Größe von rund 645 Hektar. Es umfasst Flächen in folgenden Fluren:

Gemeinde:	Gemarkung:	Flur:
Densow	Densow	1 bis 4;
Gandenitz	Gandenitz	6;
Lychen	Lychen	23, 24.

Zur Orientierung sind dieser Verordnung eine Kartenskizze über die Lage des Naturschutzgebietes als Anlage 1 und eine Flurstücksliste als Anlage 2 beigefügt.

(2) Die Grenze des Naturschutzgebietes ist in der „Topografischen Karte zur Verordnung über das Naturschutzgebiet ‚Platkowsee‘“ (Blatt 1 bis 3) im Maßstab 1 : 10 000 und in der „Flurkarte zur Verordnung über das Naturschutzgebiet ‚Platkowsee‘“ (Blatt 1 bis 7) mit ununterbrochener roter Linie eingezeichnet; als Grenze gilt der innere Rand dieser Linie. Maßgeblich ist die Einzeichnung in den Flurkarten. Die Karten sind mit dem Dienstsiegel des Ministeriums für Landwirtschaft, Umweltschutz und Raumordnung (Siegelnummer 51) versehen und von der Siegelverwahrerin am 3. August 2004 unterschrieben worden.

(3) Die Verordnung mit Karten und Flurstücksliste kann beim Ministerium für Landwirtschaft, Umweltschutz und Raumordnung des Landes Brandenburg, oberste Naturschutzbehörde, in Potsdam sowie beim Landkreis Uckermark, untere Naturschutzbehörde, von jedermann während der Dienstzeiten kostenlos eingesehen werden.

§ 3

Schutzzweck

(1) Schutzzweck des Naturschutzgebietes, das eine eiszeitlich geprägte Landschaft mit Klarwasserseen, Mooren und groß-

flächigen, störungsarmen Wäldern mit eingelagerten, von Bächen und Gräben durchzogenen Feuchtbiotopen umfasst, ist

1. die Erhaltung und Entwicklung als Lebensraum wild lebender Pflanzengesellschaften, insbesondere der Moore, Quellfluren, Feuchtwiesen und -weiden mit typischen Wunderseggen- und Rispenseggen-Bultried, der Weidengebüsche, des Torfmoos-Birkenwaldes, des Kiefern-Birkenmoorwaldes sowie der Erlensümpfe;
2. die Erhaltung und Entwicklung von Seen mit hoher Wasserqualität als Lebensraum der Unterwasserrasen aus Armleuchteralgengesellschaften, Tauchfluren mit gefährdeten Laichkräutern, Schwimmblattzonen, Röhrichten und Großseggenriedern;
3. die Erhaltung und Entwicklung der Lebensräume wild lebender Pflanzenarten, darunter zahlreicher nach § 10 Abs. 2 Nr. 10 des Bundesnaturschutzgesetzes besonders geschützter Arten, beispielweise verschiedener Orchideenarten, Flachbärlapp (*Diphasiastrum complanatum*), Fieberklee (*Menyanthes trifoliata*) und Rundblättriger Sonnentau (*Drosera rotundifolia*);
4. die Erhaltung und Entwicklung des Gebietes als Lebensbeziehungsweise Rückzugsraum und potenzielles Wiederausbreitungszentrum wild lebender Tierarten, insbesondere der Fledermäuse, Greifvögel und Libellen, darunter nach § 10 Abs. 2 Nr. 10 des Bundesnaturschutzgesetzes besonders geschützter Arten, beispielsweise Großer Abendsegler (*Nyctalus noctula*), Braunes Langohr (*Plecotus auritus*), Roter Milan (*Milvus milvus*), Gemeine Keiljungfer (*Gomphus vulgatissimus*), Gefleckte Smaragdlibelle (*Somatochlora flavomaculata*);
5. die Erhaltung und Entwicklung vielfältiger, naturnaher Waldgesellschaften, zum Beispiel der Ulmen-Hangwälder, rotbuchen- und eichenreichen Laubwälder und Erlenbrüche;
6. die Erhaltung und Entwicklung des Gebietes als wesentlichen Teil des überregionalen Biotopverbundes zwischen dem Lychener und Templiner Seengebiet.

(2) Die Unterschutzstellung dient der Erhaltung und Entwicklung

1. des Gebietes als Teil des Europäischen Vogelschutzgebietes „Uckermärkische Seen“ nach der Richtlinie 79/409/EWG des Rates vom 2. April 1979 über die Erhaltung der wild lebenden Vogelarten (ABl. EG Nr. L 103 S. 1), zuletzt geändert durch die Richtlinie 97/49/EG vom 29. Juli 1997 (ABl. EG Nr. L 233 S. 9) – Vogelschutz-Richtlinie – in seiner Funktion
 - a) als Lebensraum von Arten nach Anhang I der Vogelschutz-Richtlinie, beispielsweise Kranich (*Grus grus*), Fischadler (*Pandion haliaetus*), Mittelspecht (*Dendrocopus medius*), Eisvogel (*Alcedo atthis*) und Zwergschnäpper (*Ficedula parva*) einschließlich ihrer Brut- und Nahrungsbiotope,

- b) als Durchgangs-, Rast- und Überwinterungsgebiet für Zugvogelarten, beispielsweise Gänsesäger (*Mergus merganser*) und Mittelsäger (*Mergus serrator*);
2. von oligo- bis mesotrophen kalkhaltigen Gewässern mit benthischer Vegetation aus Armleuchteralgen, natürlichen eutrophen Seen mit einer Vegetation des Magnopotamions oder Hydrocharitions, Übergangs- und Schwingrasenmooren und kalkreichen Niedermooren als Lebensraumtypen nach Anhang I der Richtlinie 92/43/EWG des Rates vom 21. Mai 1992 zur Erhaltung der natürlichen Lebensräume sowie der wild lebenden Tiere und Pflanzen (ABl. EG Nr. L 206 S. 7), zuletzt geändert durch die Richtlinie 97/62/EG vom 27. Oktober 1997 (ABl. EG Nr. L 305 S. 42) – Fauna-Flora-Habitat-Richtlinie;
 3. von Moorwäldern als prioritärem Lebensraumtyp nach Anhang I der Fauna-Flora-Habitat-Richtlinie;
 4. des Eremiten (*Osmoderma eremita*) als prioritäre Tierart nach Anhang II der Fauna-Flora-Habitat-Richtlinie, einschließlich seiner für Fortpflanzung und Ernährung wichtigen Lebensräume;
 5. von Fischotter (*Lutra lutra*), Kamm-Molch (*Triturus cristatus*), Rotbauchunke (*Bombina bombina*), Steinbeißer (*Cobitis taenia*), Großer Moosjungfer (*Leucorrhinia pectoralis*), Schmalere Windelschnecke (*Vertigo angustior*) und Bauchiger Windelschnecke (*Vertigo moulinsiana*) als Tierarten nach Anhang II der Fauna-Flora-Habitat-Richtlinie, einschließlich ihrer für Fortpflanzung, Ernährung, Wanderung und Überwinterung wichtigen Lebensräume;
 6. von Glanzorchis (*Liparis loeseli*) und Sichelmoos (*Drepanocladus vernicosus*) als Pflanzenarten nach Anhang II der Fauna-Flora-Habitat-Richtlinie einschließlich ihrer Lebensräume und den für ihre Reproduktion erforderlichen Standortbedingungen.
- § 4
Verbote
- (1) Vorbehaltlich der nach § 5 zulässigen Handlungen sind in dem Naturschutzgebiet gemäß § 21 Abs. 2 Satz 1 des Brandenburgischen Naturschutzgesetzes alle Handlungen verboten, die das Gebiet, seinen Naturhaushalt oder einzelne seiner Bestandteile zerstören, beschädigen, verändern oder nachhaltig stören können.
- (2) Es ist insbesondere verboten:
1. bauliche Anlagen zu errichten oder wesentlich zu verändern, auch wenn dies keiner öffentlich-rechtlichen Zulassung bedarf;
 2. Straßen, Wege, Plätze oder sonstige Verkehrseinrichtungen sowie Leitungen anzulegen, zu verlegen oder zu verändern;
 3. Plakate, Werbeanlagen, Bild- oder Schrifttafeln aufzustellen oder anzubringen;
 4. Buden, Verkaufsstände, Verkaufswagen oder Warenautomaten aufzustellen;
 5. die Bodengestalt zu verändern, Böden zu verfestigen, zu versiegeln oder zu verunreinigen;
 6. die Art oder den Umfang der bisherigen Grundstücksnutzung zu ändern;
 7. zu lagern, zu zelten, Wohnwagen aufzustellen, Feuer zu verursachen oder eine Brandgefahr herbeizuführen;
 8. die Ruhe der Natur durch Lärm zu stören;
 9. das Gebiet außerhalb der Wege zu betreten;
 10. außerhalb der für den öffentlichen Verkehr gewidmeten Straßen und Wege sowie außerhalb der nach öffentlichem Straßenrecht oder gemäß § 51 des Brandenburgischen Naturschutzgesetzes als Reitwege markierten Wege zu reiten; § 15 Abs. 6 des Waldgesetzes des Landes Brandenburg bleibt unberührt;
 11. mit Fahrzeugen außerhalb der für den öffentlichen Verkehr gewidmeten Straßen und Wege zu fahren oder Fahrzeuge dort abzustellen, zu warten oder zu pflegen;
 12. zu baden oder zu tauchen;
 13. Wasserfahrzeuge aller Art einschließlich Surfbretter zu benutzen;
 14. Modellsport oder ferngesteuerte Modelle zu betreiben oder feste Einrichtungen dafür bereitzuhalten;
 15. Hunde frei laufen zu lassen;
 16. Be- oder Entwässerungsmaßnahmen über den bisherigen Umfang hinaus durchzuführen, Gewässer jeder Art entgegen dem Schutzzweck zu verändern oder in anderer Weise den Wasserhaushalt des Gebietes zu beeinträchtigen;
 17. Düngemittel einschließlich Wirtschaftsdünger (zum Beispiel Gülle) und Sekundärrohstoffdünger (zum Beispiel Schmutzwasser und Klärschlamm) zum Zwecke der Düngung oder zu sonstigen Zwecken zu lagern, auf- oder auszubringen oder einzuleiten;
 18. sonstige Abfälle im Sinne des Kreislaufwirtschafts- und Abfallgesetzes oder sonstige Materialien zu lagern oder sie zu entsorgen;
 19. Tiere zu füttern oder Futter bereitzustellen;
 20. Tiere auszusetzen oder Pflanzen anzusiedeln;
 21. wild lebenden Tieren nachzustellen, sie mutwillig zu beunruhigen, zu fangen, zu verletzen, zu töten oder ihre Entwicklungsformen, Nist-, Brut-, Wohn- oder Zufluchtsstätten der Natur zu entnehmen, zu beschädigen oder zu zerstören;

22. wild lebende Pflanzen oder ihre Teile oder Entwicklungsformen abzuschneiden, abzupflücken, aus- oder abzureißen, auszugraben, zu beschädigen oder zu vernichten;
23. Pflanzenschutzmittel jeder Art oder chemische Holzschutzmittel anzuwenden;
24. Wiesen, Weiden oder sonstiges Grünland umzubrechen oder neu anzusäen.

§ 5

Zulässige Handlungen

(1) Ausgenommen von den Verboten des § 4 bleiben folgende Handlungen:

1. die den in § 1b Abs. 4 des Brandenburgischen Naturschutzgesetzes genannten Anforderungen und Grundsätzen entsprechende landwirtschaftliche Bodennutzung auf den bisher rechtmäßig dafür genutzten Flächen mit der Maßgabe, dass
 - a) Grünland als Wiese oder Weide genutzt wird und die jährliche Zufuhr an Pflanzennährstoffen über Düngemittel inklusive der Exkremate von Weidetieren je Hektar Grünland die Menge nicht überschreitet, die dem Nährstoffäquivalent des Dunganfalls von 1,4 Großvieheinheiten (GVE) entspricht, ohne chemisch-synthetische Stickstoffdüngemittel, Gülle und Sekundärrohstoffdüngemittel wie zum Beispiel Schmutzwasser und Klärschlamm einzusetzen,
 - b) § 4 Abs. 2 Nr. 23 und 24 gilt;
2. die den in § 1b Abs. 5 des Brandenburgischen Naturschutzgesetzes genannten Anforderungen entsprechende forstwirtschaftliche Bodennutzung auf den bisher rechtmäßig dafür genutzten Flächen mit der Maßgabe, dass
 - a) nur Baumarten der potenziell natürlichen Vegetation eingebracht werden,
 - b) absterbende Bäume sowie liegendes und stehendes Totholz in ausreichendem Umfang im Bestand verbleiben, soweit Waldschutzbelange dem nicht entgegenstehen,
 - c) Holzrücken mit Fahrzeugen nur auf Wegen und Rückegassen zulässig ist,
 - d) Kahlschläge über 0,5 Hektar verboten sind,
 - e) § 4 Abs. 2 Nr. 17 und 23 gilt;
3. die den in § 1b Abs. 6 des Brandenburgischen Naturschutzgesetzes genannten Anforderungen in Verbindung mit dem Fischereigesetz für das Land Brandenburg entsprechende fischereiwirtschaftliche Flächennutzung in der bisherigen Art und im bisherigen Umfang auf den bisher rechtmäßig dafür genutzten Flächen mit der Maßgabe, dass
 - a) Fischbesatz nur zur Entwicklung eines naturnahen Artenspektrums und naturnaher Populationsstärken erfolgt,
 - b) Reusen so einzusetzen oder auszustatten sind, dass ein Einschwimmen und eine Gefährdung des Fischotters weitgehend ausgeschlossen sind,
 - c) der Besatz mit Karpfen verboten ist,
 - d) der Fischbesatz im Griebchensee ausschließlich mit Schleie und Hecht erfolgt,
 - e) § 4 Abs. 2 Nr. 19 gilt;
4. die rechtmäßige Ausübung der Angelfischerei in der bisherigen Art und im bisherigen Umfang mit der Maßgabe, dass
 - a) am Griebchensee nur vom Ufer oder von Eisflächen aus geangelt wird,
 - b) § 4 Abs. 2 Nr. 19 und 22 gilt;
5. für den Bereich der Jagd:
 - a) die rechtmäßige Ausübung der Jagd mit der Maßgabe, dass
 - aa) die Jagd in der Zeit vom 1. März bis 30. Juni eines jeden Jahres nur vom Ansitz aus erfolgt,
 - bb) die Jagd auf Wasservogel nur in der Zeit vom 15. November eines jeden Jahres bis zum Ende der gesetzlichen Jagdzeit gestattet ist,
 - b) die Errichtung ortsunveränderlicher jagdlicher Einrichtungen zur Ansitzjagd mit Zustimmung der unteren Naturschutzbehörde. Die Zustimmung ist zu erteilen, wenn der Schutzzweck nicht beeinträchtigt wird,
 - c) das Aufstellen transportabler und mobiler Einrichtungen zur Ansitzjagd,
 - d) die Anlage von Ansaatwildwiesen und Wildäckern sowie die Anlage von Kirtungen außerhalb von geschützten Biotopen;
6. das nichtgewerbliche Sammeln von Pilzen und Wildfrüchten nach dem 1. Juli eines jeden Jahres;
7. das Befahren
 - a) des Platkowsees mit durch Muskelkraft betriebenen Booten,
 - b) des Glambecksees mit höchstens zehn muskelkraftbetriebenen Booten außerhalb des in der Flurkarte und in der topografischen Karte gekennzeichneten Bereiches. Die Boote sind bei der unteren Naturschutzbehörde zu registrieren und einheitlich zu kennzeichnen;
8. das Baden im Platkowsee und auf den in den topografischen Karten gekennzeichneten Bereichen im Glambecksee;

9. die im Sinne des § 10 des Brandenburgischen Straßengesetzes ordnungsgemäße Unterhaltung der dem öffentlichen Verkehr gewidmeten Straßen und Wege, die im Sinne der §§ 28 des Wasserhaushaltsgesetzes und 78 des Brandenburgischen Wassergesetzes ordnungsgemäße Unterhaltung der Gewässer sowie die ordnungsgemäße Unterhaltung sonstiger rechtmäßig bestehender Anlagen jeweils im Einvernehmen mit der unteren Naturschutzbehörde;
10. die sonstigen bei In-Kraft-Treten dieser Verordnung auf Grund behördlicher Einzelfallentscheidung rechtmäßig ausgeübten Nutzungen und Befugnisse in der bisherigen Art und im bisherigen Umfang;
11. Maßnahmen zur Untersuchung von altlastverdächtigen Flächen und Verdachtsflächen sowie Maßnahmen der Altlastensanierung und der Sanierung schädlicher Bodenveränderungen gemäß Bundes-Bodenschutzgesetz sowie Maßnahmen der Munitionsräumung im Einvernehmen mit der unteren Naturschutzbehörde;
12. Schutz-, Pflege- und Entwicklungsmaßnahmen, die von der unteren Naturschutzbehörde angeordnet worden sind;
13. behördliche sowie behördlich angeordnete oder zugelassene Beschilderungen, soweit sie auf den Schutzzweck des Gebietes hinweisen oder als hoheitliche Kennzeichnungen, Orts- oder Verkehrshinweise, Wegemarkierungen oder Warntafeln dienen;
14. Maßnahmen, die der Abwehr einer unmittelbar drohenden Gefahr für die öffentliche Sicherheit und Ordnung dienen. Die untere Naturschutzbehörde ist über die getroffenen Maßnahmen unverzüglich zu unterrichten. Sie kann nachträglich ergänzende Anordnungen zur Vereinbarkeit mit dem Schutzzweck treffen;
15. die Durchführung des Lychensee-Laufes entlang der Alten Templiner Landstraße und des markierten Wanderweges am Nordufer des Platkowsees am letzten Wochenende des Monats April eines jeden Jahres. Zur Berücksichtigung des Schutzzwecks hat eine Abstimmung mit der unteren Naturschutzbehörde zu erfolgen.

(2) Die in § 4 für das Betreten und Befahren des Naturschutzgebietes enthaltenen Einschränkungen gelten nicht für die Dienstkräfte der Naturschutzbehörden, die zuständigen Naturschutzhelfer und sonstige von den Naturschutzbehörden beauftragte Personen sowie für Dienstkräfte und beauftragte Personen anderer zuständiger Behörden und Einrichtungen, soweit diese in Wahrnehmung ihrer gesetzlichen Aufgaben handeln. Sie gelten unbeschadet anderer Regelungen weiterhin nicht für Eigentümer zur Durchführung von Maßnahmen zur Sicherung des Bestandes und der zulässigen Nutzung des Eigentums sowie für das Betreten und Befahren im Rahmen der nach Absatz 1 zulässigen Handlungen; das Gestattungserfordernis nach § 16 Abs. 2 des Waldgesetzes des Landes Brandenburg bleibt unberührt.

§ 6

Pflege-, Entwicklungs- und Wiederherstellungsmaßnahmen

Folgende Pflege-, Entwicklungs- und Wiederherstellungsmaßnahmen werden als Zielvorgaben benannt:

1. das Grünland südwestlich der Bahngleise soll nach Möglichkeit durch Schließen der Gräben und Rückbau von Entwässerungsanlagen schrittweise wiedervernässt werden;
2. im Grünland südwestlich von Alt Placht soll der durchschnittliche Grundwasserflurabstand durch geeignete Maßnahmen in den Monaten Juni bis August eines jeden Jahres nicht niedriger als 0,4 Meter unter Flur gehalten werden;
3. die Gewässersohle des Grabens nordwestlich des Griebchensees soll zur Wiedervernässung der Niederung angehoben werden;
4. im Bereich des Glambecksees, des Plachter Haussees, des Andreasbruchs und des Torfbruchs Densow sollen Maßnahmen zur Wasserrückhaltung erfolgen;
5. das Kesselmoor nordöstlich des Glambecksees soll entkusselt werden;
6. die Marmorkarpfen im Platkowsee sollen abgefischt werden.

§ 7

Befreiungen

Von den Verboten dieser Verordnung kann die zuständige Naturschutzbehörde auf Antrag gemäß § 72 des Brandenburgischen Naturschutzgesetzes Befreiung gewähren.

§ 8

Ordnungswidrigkeiten

(1) Ordnungswidrig im Sinne des § 73 Abs. 2 Nr. 2 des Brandenburgischen Naturschutzgesetzes handelt, wer vorsätzlich oder fahrlässig den Verboten des § 4 oder den Maßgaben des § 5 zuwiderhandelt.

(2) Ordnungswidrigkeiten nach Absatz 1 können gemäß § 74 des Brandenburgischen Naturschutzgesetzes mit einer Geldbuße bis zu 50 000 (in Worten: fünfzigtausend) Euro geahndet werden.

§ 9

Duldungspflicht, Verhältnis zu anderen naturschutzrechtlichen Bestimmungen

(1) Die Duldung von Maßnahmen des Naturschutzes und der Landschaftspflege, die zur Ausführung der in dieser Verordnung festgelegten Schutz-, Pflege- und Entwicklungsmaßnahmen

men und zur Verwirklichung des Schutzzwecks erforderlich sind, richtet sich nach § 68 des Brandenburgischen Naturschutzgesetzes.

(2) Die Vorschriften dieser Verordnung gehen anderen naturschutzrechtlichen Schutzgebietsausweisungen im Bereich des in § 2 genannten Gebietes vor.

(3) Soweit diese Verordnung keine weiter gehenden Vorschriften enthält, bleiben die Regelungen über gesetzlich geschützte Teile von Natur und Landschaft (§§ 31 bis 35 des Brandenburgischen Naturschutzgesetzes) und über den Schutz und die Pflege wild lebender Tier- und Pflanzenarten (§§ 39 bis 55 des Bundesnaturschutzgesetzes, §§ 37 bis 43a des Brandenburgischen Naturschutzgesetzes) unberührt.

§ 10

Geltendmachen von Rechtsmängeln

Eine Verletzung der in § 28 des Brandenburgischen Naturschutzgesetzes genannten Verfahrens- und Formvorschriften kann gegen diese Verordnung nur innerhalb eines Jahres nach ihrem In-Kraft-Treten schriftlich unter Angabe der verletzten Rechtsvorschrift und des Sachverhalts, der die Verletzung begründen soll, gegenüber dem Ministerium für Landwirtschaft, Umweltschutz und Raumordnung geltend gemacht werden.

Das Gleiche gilt für Mängel bei der Beschreibung des Schutzzwecks sowie für Mängel bei der Prüfung der Erforderlichkeit der Unterschutzstellung einzelner Flächen. Mängel im Abwägungsvorgang sind nur dann beachtlich, wenn sie offensichtlich und auf das Abwägungsergebnis von Einfluss gewesen sind und die Mängel in der Abwägung innerhalb von vier Jahren nach In-Kraft-Treten dieser Verordnung unter den in Satz 1 genannten Voraussetzungen geltend gemacht worden sind.

§ 14

In-Kraft-Treten

§ 5 Abs. 1 Nr. 1 dieser Verordnung tritt am 1. Juli 2005 in Kraft. Im Übrigen tritt diese Verordnung am Tage nach der Verkündung in Kraft.

Potsdam, den 17. August 2004

Der Minister für Landwirtschaft,
Umweltschutz und Raumordnung

Wolfgang Birthler

Verordnung zur Festsetzung des Wasserschutzgebietes Seelow

Vom 15. September 2004

Auf Grund des § 19 Abs. 1 Nr. 1 und Abs. 2 des Wasserhaushaltsgesetzes in der Fassung der Bekanntmachung vom 19. August 2002 (BGBl. I S. 3245) in Verbindung mit § 15 Abs. 1 und 2 des Brandenburgischen Wassergesetzes vom 13. Juli 1994 (GVBl. I S. 302), der durch Artikel 2 Nr. 2 des Gesetzes vom 10. Juli 2002 (GVBl. I S. 62, 67) geändert worden ist, verordnet der Minister für Landwirtschaft, Umweltschutz und Raumordnung im Einvernehmen mit dem Minister für Wirtschaft:

§ 1

Allgemeines

(1) Zur Sicherung der öffentlichen Wasserversorgung wird zum Schutz des Grundwassers im Einzugsgebiet des Wasserwerkes Seelow das in § 2 näher umschriebene Wasserschutzgebiet festgesetzt. Begünstigter im Sinne des § 16 Abs. 1 des Brandenburgischen Wassergesetzes ist der Wasser- und Abwasserzweckverband Seelow. Für dieses Gebiet werden die Schutzbestimmungen nach den §§ 3 bis 6 erlassen.

(2) Das Wasserschutzgebiet gliedert sich in den Fassungsbereich (Zone I), in die engere Schutzzone (Zone II) und in die weitere Schutzzone (Zone III).

§ 2

Räumlicher Geltungsbereich

(1) Die Grenzen der Zonen I, II und III sind in der Anlage 1 zu dieser Verordnung beschrieben.

(2) Die Grenzen des Wasserschutzgebietes und der einzelnen Zonen sind in der Übersichtskarte in der Anlage 2 zu dieser Verordnung dargestellt. Für die genaue Grenzziehung sind die Karten maßgebend, die gemäß § 15 Abs. 2 des Brandenburgischen Wassergesetzes bei der unteren Wasserbehörde des Landkreises Märkisch Oderland, der Stadt Seelow und dem Amt Seelow Land hinterlegt sind und dort während der Dienststunden von jedermann kostenlos eingesehen werden können.

(3) Veränderungen der Grenzen oder der Bezeichnungen der im Wasserschutzgebiet gelegenen Grundstücke berühren die festgesetzten Grenzen der Zonen nicht.

§ 3

Schutzbestimmungen

Die Schutzbestimmungen für die Zone III gelten auch für die Zone II und die Zone I. Die Schutzbestimmungen für die Zone II gelten auch für die Zone I. Die allgemeinen Vorschriften zum Schutz der Gewässer bleiben unberührt.

§ 4

Schutz der Zone III

In der Zone III sind verboten:

1. das Düngen mit Gülle, Jauche, Festmist, Silagesickersaft und sonstigen organischen und mineralischen Stickstoffdüngern, ausgenommen Pflanzenkompost,
 - a) wenn die Stickstoffdüngung nicht in zeit- und bedarfsgerechten Gaben erfolgt,
 - b) auf abgeernteten Flächen ohne unmittelbar folgenden Zwischen- oder Hauptfruchtanbau,
 - c) auf Dauergrünland und auf Ackerland vom 15. November bis 15. Januar,
 - d) auf Brachland,
 - e) auf gefrorenen oder schneebedeckten Böden,
2. das Lagern und Ausbringen von Fäkalschlamm und Klärschlamm,
3. das Errichten oder Erweitern von befestigten Dungstätten, ausgenommen mit dichtem Jauchebehälter, der, sofern sein Fassungsvermögen 30 Kubikmeter übersteigt, eine Leckerkennung zulässt,
4. das Errichten oder Erweitern von Anlagen zum Lagern und Abfüllen von Gülle, ausgenommen Hochbehälter, die eine Leckerkennung zulassen und mit Sammeleinrichtungen ausgerüstet sind, deren Dichtheit vor Inbetriebnahme nachgewiesen und wiederkehrend alle fünf Jahre überprüft wird,
5. die Lagerung von organischem oder mineralischem Stickstoffdünger im Freien, wenn die Lagerungsdauer 60 Tage überschreitet oder ohne dichte Abdeckung erfolgt,
6. das Errichten oder Erweitern von ortsfesten Anlagen zur Gärfutterzubereitung, ausgenommen Anlagen mit dichtem abgedeckten Silosickersaft-Auffangbehälter, wenn dieser eine Leckerkennung zulässt, und ausgenommen Anlagen mit Ableitung in Jauche- oder Güllebehälter, wenn die Dichtheit der Leitungen vor Inbetriebnahme nachgewiesen und wiederkehrend alle fünf Jahre überprüft wird,
7. die Gärfutterzubereitung in ortsveränderlichen Anlagen, ausgenommen Ballensilage im Wickelverfahren,
8. das Errichten oder Betreiben von Stallungen für Tierbestände, wenn die ordnungsgemäße Entsorgung nicht gewährleistet ist oder dadurch im Wasserschutzgebiet je Hektar eine Flächenbelastung von 1,4 Dungeinheiten entsprechend Anlage 3 Nr. 1 überschritten wird,
9. die Freilandtierhaltung im Sinne der Anlage 3 Nr. 2, wenn die Ernährung der Tiere nicht im Wesentlichen aus der genutzten Weidefläche erfolgt,
10. die Anwendung von Pflanzenschutzmitteln, sofern keine für Wasserschutzgebiete zugelassenen Pflanzenschutzmittel verwendet oder keine schlagbezogenen Aufzeichnungen über den Einsatz vorgenommen werden,

11. die Anwendung von Pflanzenschutzmitteln aus Luftfahrzeugen, zur Bodenentseuchung, zur Unterhaltung von Verkehrswegen oder in einem Abstand von weniger als 10 Meter zu oberirdischen Gewässern,
12. die Beregnung landwirtschaftlich oder gärtnerisch genutzter Flächen, wenn die Beregnungshöhe 15 Millimeter pro Tag oder 45 Millimeter pro Woche überschreitet,
13. das Errichten oder Erweitern von Gartenbaubetrieben oder Kleingartenanlagen, ausgenommen Gartenbaubetriebe, die im Rahmen der kontrollierten integrierten Produktion tätig sind oder in geschlossenen Systemen produzieren,
14. die Neuanlage oder Erweiterung von Baumschulen und forstlichen Pflanzgärten sowie gewerblicher Gemüse-, Obst- und Zierpflanzenanbau, ausgenommen im Rahmen der kontrollierten integrierten Produktion und im ökologischen Anbau, Streuobst-, Gemüse- sowie Zierpflanzenanbau unter Glas in geschlossenen Systemen und Containerproduktion von Baumschulprodukten auf versiegelten Flächen,
15. der Umbruch von Dauergrünland im Sinne der Anlage 3 Nr. 3,
16. offener Ackerboden im Sinne der Anlage 3 Nr. 4,
17. Erdaufschlüsse im Sinne des § 56 Abs. 1 des Brandenburgischen Wassergesetzes, selbst wenn Grundwasser nicht aufgedeckt wird, insbesondere das Errichten und Erweitern von Fischteichen, Kies-, Sand- und Tongruben, Übertagebergbauen und Torfstichen, sowie die Wiederverfüllung von Erdaufschlüssen, ausgenommen das Verlegen von Ver- und Entsorgungsleitungen und die Herstellung von Baugruben und Bohrungen,
18. das Errichten oder Erweitern von Anlagen zur Gewinnung von Erdwärme, ausgenommen Anlagen mit geschlossenem System,
19. das Errichten oder Erweitern von Anlagen zum Lagern, Abfüllen, Umschlagen, Herstellen, Behandeln oder Verwenden von wassergefährdenden Stoffen im Sinne des § 19g des Wasserhaushaltsgesetzes, ausgenommen Anlagen der Gefährdungsstufe A und B und oberirdische Anlagen der Gefährdungsstufe C gemäß § 6 Abs. 3 der Verordnung über Anlagen zum Umgang mit wassergefährdenden Stoffen und über Fachbetriebe, wenn diese Anlagen doppelwandig ausgeführt und mit einem Leckanzeigergerät oder mit einem Auffangraum ausgerüstet sind, der das maximal in der Anlage vorhandene Volumen wassergefährdender Stoffe aufnehmen kann,
20. das Errichten oder Erweitern von Rohrleitungsanlagen für wassergefährdende Stoffe im Sinne des § 19a Abs. 1 des Wasserhaushaltsgesetzes,
21. die unterirdische behälterlose Lagerung (Untergrundspeicherung) von wassergefährdenden Stoffen im Sinne des § 19g Abs. 5 des Wasserhaushaltsgesetzes,
22. das Behandeln, Lagern oder Ablagern von Abfall im Sinne der Abfallgesetze, ausgenommen die vorübergehende Lagerung in dichten Behältern und die Kompostierung aus dem Haushalt stammender Abfälle zur Verwertung im eigenen Hausgarten,
23. das Errichten oder Erweitern von Anlagen zum Lagern, Abfüllen, Umschlagen, Herstellen, Behandeln oder Verwenden radioaktiven Materials, ausgenommen für medizinische Anwendung und Mess-, Prüf- und Regeltechnik,
24. das Errichten oder Erweitern von Kraftwerken oder Heizwerken, ausgenommen mit Gas, Sonnenenergie oder Windkraft betriebene Anlagen,
25. das Errichten oder Erweitern von Abwasserbehandlungsanlagen, ausgenommen die Sanierung bestehender Abwasserbehandlungsanlagen im Sinne des Gewässerschutzes,
26. das Errichten, Erweitern, Sanieren oder Betreiben von Abwasserkanälen und -leitungen, wenn hierbei nicht das Arbeitsblatt ATV-DVWK-A 142 der Deutschen Vereinigung für Wasserwirtschaft, Abwasser und Abfall e. V. beachtet wird,
27. das Errichten von Regen- und Mischwasserentlastungsbauwerken,
28. das Errichten oder Erweitern von Trockenaborten, ausgenommen Anlagen mit dichtem Behälter,
29. das Ausbringen von Abwasser,
30. das Einleiten oder Versickern von Abwasser in den Untergrund oder in das Grundwasser, ausgenommen unbelastetes Kühlwasser, nicht schädlich verunreinigtes Niederschlagswasser und das oberflächige großflächige Versickern des auf vorhandenen Straßen und Wegen anfallenden Niederschlagswassers über die belebte Bodenzone,
31. das Errichten oder Erweitern von Straßen, sofern nicht die Richtlinien für bautechnische Maßnahmen an Straßen in Wassergewinnungsgebieten in der jeweils geltenden Fassung beachtet werden,
32. das Errichten oder Erweitern von Eisenbahnanlagen,
33. das Verwenden wassergefährdender, auslaug- oder auswaschbarer Materialien (z. B. Schlacke, Bauschutt, Teer, Imprägniermittel) zum Bau von Straßen, Wegen und sonstigen Verkehrsflächen,
34. das Einrichten oder Erweitern von öffentlichen Freibädern und Zeltplätzen sowie Camping aller Art, ausgenommen Einrichtungen mit ordnungsgemäßer Abwasserentsorgung,
35. das Errichten oder Erweitern von Sportanlagen, ausgenommen Anlagen mit ordnungsgemäßer Abwasserentsorgung,
36. das Errichten von Wurfscheibenschießanlagen,

37. das Errichten von Golfanlagen,
38. das Abhalten oder Durchführen von Märkten, Volksfesten und Großveranstaltungen außerhalb der dafür vorgesehenen Anlagen,
39. das Durchführen von Motorsportveranstaltungen, ausgenommen zwei Autocrossrennen des MC Seelow pro Jahr,
40. das Errichten von Friedhöfen,
41. das Errichten von militärischen Anlagen und Übungsplätzen,
42. das Durchführen von militärischen Übungen, ausgenommen das Durchfahren auf klassifizierten Straßen,
43. Bergbau, einschließlich Erdöl- und Erdgasgewinnung,
44. das Durchführen von Sprengungen, sofern die Gefahr besteht, dass dabei das Grundwasser angeschnitten wird,
45. die Ausweisung neuer Baugebiete im Rahmen der Bauleitplanung, wenn damit eine Neubebauung bisher unbebauter Gebiete oder eine Erhöhung der Grundflächenzahl im Sinne des § 19 der Baunutzungsverordnung zugelassen wird, ausgenommen die Ausweisung von Baugebieten zur Wohnnutzung.

§ 5

Schutz der Zone II

In der Zone II sind verboten:

1. das Düngen mit Gülle, Jauche oder Festmist und sonstigen organischen Düngern sowie die Anwendung von Silagesickersaft,
2. das Errichten oder Erweitern von befestigten Dungstätten,
3. das Errichten oder Erweitern von Anlagen zum Lagern und Abfüllen von Gülle,
4. die Lagerung von organischem oder mineralischem Stickstoffdünger im Freien,
5. das Errichten oder Erweitern von ortsfesten Anlagen zur Gärfutterzubereitung,
6. die Freilandtierhaltung im Sinne der Anlage 3 Nr. 2,
7. die Beweidung,
8. die Anwendung von Pflanzenschutzmitteln,
9. die Beregnung landwirtschaftlich oder gärtnerisch genutzter Flächen,
10. das Errichten oder Erweitern landwirtschaftlicher Dränagen,
11. das Errichten, Erweitern oder Erneuern von Anlagen zur Eigenwasserversorgung,
12. das Errichten oder Erweitern von Anlagen zur Gewinnung von Erdwärme,
13. das Errichten oder Erweitern von Anlagen zum Lagern, Abfüllen, Umschlagen, Herstellen, Behandeln oder Verwenden wassergefährdender Stoffe im Sinne des § 19g des Wasserhaushaltsgesetzes,
14. das Lagern, Abfüllen und Umschlagen wassergefährdender Stoffe im Sinne des § 19g Abs. 5 des Wasserhaushaltsgesetzes,
15. der Transport wassergefährdender Stoffe in Tankbehältern oder Gebinden, ausgenommen Gefährdungsstufe A gemäß § 6 Abs. 3 der Verordnung über Anlagen zum Umgang mit wassergefährdenden Stoffen und über Fachbetriebe,
16. das Errichten von Transformatoren und Stromleitungen mit flüssigen wassergefährdenden Kühl- und Isoliermitteln,
17. das Behandeln, Lagern oder Ablagern von Abfall im Sinne der Abfallgesetze,
18. das Errichten oder Erweitern von Anlagen zum Lagern, Abfüllen, Umschlagen, Herstellen, Behandeln oder Verwenden radioaktiven Materials,
19. der Transport radioaktiver Materialien,
20. das Errichten oder Erweitern von Abwasserkanälen und -leitungen, ausgenommen Anlagen, die zur Entsorgung vorhandener Anwesen dienen, wenn hierbei das Arbeitsblatt ATV-DVWK-A 142 der Deutschen Vereinigung für Wasserwirtschaft, Abwasser und Abfall e. V. beachtet wird,
21. das Errichten oder Erweitern von Trockenaborten,
22. das Einleiten oder Versickern von Abwasser in den Untergrund oder in das Grundwasser, ausgenommen das großflächige Versickern des auf vorhandenen Straßen und Wegen und des auf Dachflächen anfallenden nicht schädlich verunreinigten Niederschlagswassers über die belebte Bodenzone,
23. das Einleiten von Abwasser, mit Ausnahme von unbelastetem Niederschlagswasser, in Oberflächengewässer,
24. das Errichten oder Erweitern von Straßen, Wegen und sonstigen Verkehrsflächen, ausgenommen Baumaßnahmen an vorhandenen Straßen zur Anpassung an den Stand der Technik und Verbesserung der Verkehrssicherheit unter Beachtung der Richtlinien für bautechnische Maßnahmen an Straßen in Wassergewinnungsgebieten sowie Wege mit großflächigem Versickern nicht schädlich verunreinigten Niederschlagswassers,
25. das Einrichten von öffentlichen Freibädern und Zeltplätzen sowie Camping aller Art, wie z. B. das Aufstellen von Zelten und Wohnwagen,
26. das Errichten oder Erweitern von Sportanlagen,

27. das Abhalten oder Durchführen von Sportveranstaltungen, Märkten, Volksfesten und Großveranstaltungen,
28. das Errichten oder Erweitern von Baustelleneinrichtungen und Baustofflagern,
29. das Durchführen von Bohrungen, ausgenommen Maßnahmen zur Abwehr von Gefahren für das Grundwasser unter Beachtung der Sicherheitsvorkehrungen zum Grundwasserschutz,
30. das Durchführen von unterirdischen Sprengungen,
31. das Errichten oder Erweitern von baulichen Anlagen, ausgenommen Veränderungen in Gebäuden und Instandhaltungsmaßnahmen.

§ 6

Schutz der Zone I

In der Zone I sind verboten:

1. das Betreten oder Befahren,
2. land-, forst- oder gartenbauliche Nutzung,
3. Veränderungen und Aufschlüsse der Erdoberfläche.

§ 7

Handlungen im Rahmen der Wassergewinnung

Die Verbote des § 4 Nr. 17 und 30, des § 5 Nr. 20, 22, 23, 28, 29, 30 und 31 sowie des § 6 Nr. 1 und 3 gelten nicht für Handlungen zur öffentlichen Wasserversorgung, die durch diese Verordnung geschützt ist.

§ 8

Befreiungen

(1) Die untere Wasserbehörde kann auf Antrag von den Verboten der §§ 3, 4, 5 und 6 Befreiung erteilen, wenn

- a) das Wohl der Allgemeinheit die Befreiung vom Verbot erfordert oder
- b) das Verbot im Einzelfall zu einer offenbar unbeabsichtigten Härte führen würde und das Gemeinwohl sowie Belange des Gewässerschutzes im Sinne dieser Verordnung der Befreiung vom Verbot nicht entgegenstehen.

(2) Die Befreiung ist widerruflich; sie kann mit Bedingungen und Auflagen verbunden werden und bedarf der Schriftform. Abweichend von Satz 1 ist eine Befreiung von dem Verbot gemäß § 4 Nr. 45 nicht widerruflich.

(3) Im Falle des Widerrufs kann die untere Wasserbehörde vom Grundstückseigentümer verlangen, dass der frühere Zustand wiederhergestellt wird, sofern es das Wohl der Allgemeinheit, insbesondere der Schutz der Wasserversorgung, erfordert.

§ 9

Sicherung und Kennzeichnung des Wasserschutzgebietes

(1) Die Zone I ist vom Begünstigten auf Anordnung der unteren Wasserbehörde gegen unbefugtes Betreten, z. B. durch eine Umzäunung, zu sichern.

(2) Das Wasserschutzgebiet ist vom Begünstigten auf Anordnung der unteren Wasserbehörde durch eine entsprechende Beschilderung ausreichend zu kennzeichnen.

(3) Die untere Wasserbehörde kann anordnen, dass der Begünstigte das Aufstellen der Verbotsschilder 269 oder Richtzeichen 354 der Straßenverkehrs-Ordnung an den dafür in Betracht kommenden Straßen und Wegen bei der zuständigen Straßenverkehrsbehörde zu beantragen hat.

§ 10

Duldungspflichten

(1) Die Eigentümer oder Nutzungsberechtigten von Grundstücken im Wasserschutzgebiet haben die Überwachung des Wasserschutzgebietes, insbesondere hinsichtlich der Befolgung der Vorschriften dieser Verordnung und der nach ihr getroffenen Anordnungen, sowie das Beobachten der Gewässer und des Bodens durch die zuständigen Wasserbehörden oder deren Beauftragte zu dulden.

(2) Die Eigentümer oder Nutzungsberechtigten von Grundstücken innerhalb des Schutzgebietes haben die Beseitigung oder Änderung von Einrichtungen, die im Zeitpunkt des Inkrafttretens dieser Verordnung bestehen und deren Bestand, Errichtung, Erweiterung oder Betrieb unter die Verbote der §§ 3, 4, 5 und 6 fallen, auf Anordnung der unteren Wasserbehörde gegen Entschädigung zu dulden, sofern sie nicht schon nach anderen Vorschriften verpflichtet sind, die Einrichtung zu beseitigen oder zu ändern.

(3) Die Eigentümer oder Nutzungsberechtigten von Grundstücken im Wasserschutzgebiet sind darüber hinaus auf Anordnung der unteren Wasserbehörde verpflichtet:

1. das Errichten, Betreiben und Unterhalten von Einrichtungen zur Sicherung der Zone I gegen unbefugtes Betreten,
 2. das Aufstellen, das Unterhalten oder das Beseitigen von Hinweis-, Warn-, Gebots- und Verbotsschildern,
 3. das Betreten der Grundstücke durch Bedienstete der zuständigen Behörden zum Beobachten, Messen und Untersuchen des Grundwassers und zur Entnahme von Boden- und Vegetationsproben sowie
 4. das Anlegen und Betreiben von Grundwassermessstellen
- zu dulden.

(4) Die Anordnung gemäß den Absätzen 2 und 3 erfolgt durch schriftlichen Bescheid gegenüber den betroffenen Eigentümern oder Nutzungsberechtigten. Soweit bergrechtliche Belange be-

rührt sind, ergeht die Entscheidung im Benehmen mit dem Landesbergamt.

Anlage 1

§ 11

Entschädigung und Ausgleich

Entschädigung und Ausgleich sind nach Maßgabe des § 16 Abs. 2, 3 und 4 des Brandenburgischen Wassergesetzes zu leisten.

§ 12

Ordnungswidrigkeiten

(1) Ordnungswidrig im Sinne des § 41 Abs. 1 Nr. 2 des Wasserhaushaltsgesetzes und des § 145 Abs. 1 Nr. 5 Buchstabe b des Brandenburgischen Wassergesetzes handelt, wer vorsätzlich oder fahrlässig eine nach den §§ 3, 4, 5 und 6 verbotene Handlung ohne eine Befreiung gemäß § 8 vornimmt.

(2) Die Ordnungswidrigkeit kann mit einer Geldbuße bis zu 50 000 Euro geahndet werden.

§ 13

In-Kraft-Treten, Außer-Kraft-Treten

Diese Verordnung tritt am Tage nach der Verkündung in Kraft. Gleichzeitig wird das mit Beschluss Nr. 18-24/83 vom 12. September 1983 des Kreistages Seelow festgesetzte Wasserschutzgebiet für das Wasserwerk Seelow aufgehoben.

Potsdam, den 15. September 2004

Der Minister für Landwirtschaft,
Umweltschutz und Raumordnung

Wolfgang Birthler

Abgrenzung der Schutzzonen

1. Vorbemerkung

Das Wasserwerk Seelow des Trink- und Abwasserzweckverbandes Seelow befindet sich am östlichen Stadtrand von Seelow im Oderbruch an der Nordseite der Bundesstraße B 1. Die sieben Brunnen sind nördlich und nordöstlich in unmittelbarer Umgebung des Wasserwerkes angeordnet.

Alle nachfolgend genannten Hoch- und Rechtswerte sind Gauß-Krüger-Koordinaten im 4. Meridianstreifen (Bezugsellipsoid: Bessel).

Die im Folgenden genannten Verkehrswege und Fließgewässer sind selbst nicht Bestandteil der Schutzzonen, soweit sie deren Begrenzung bilden.

2. Fassungsbereich (Zone I)

Die Grenze der Zone I verläuft als Kreis mit einem Radius von 10 m um den Brunnenstandort als Mittelpunkt. In der Tabelle werden die Brunnen aufgeführt, die die Ausgangspunkte der vorstehenden Beschreibung der Zone I bilden.

Brunnen-Nr.	Rechtswert	Hochwert
Brunnen 1	46 63 017	58 25 517
Brunnen 2	46 62 981	58 25 473
Brunnen 4	46 62 896	58 25 484
Brunnen 5	46 62 990	58 25 498
Brunnen 6	46 63 083	58 25 530
Brunnen 7	46 63 053	58 25 540
Brunnen 8	46 62 938	58 25 507

3. Engere Schutzzone (Zone II)

Die Beschreibung der Grenze der Zone II erfolgt im Uhrzeigersinn und beginnt im Landkreis Märkisch-Oderland in der Stadt Seelow an der südöstlichen Ecke des Flurstücks 555 der Flur 5 (Einfahrt zur Firma Schrödter) an der B 1. Von dort verläuft die Grenze der Zone II ca. 40 m in nordwestlicher Richtung entlang der Ostseite des Flurstücks 555 bis zum Werkstattgebäude, von dort ca. 30 m entlang der östlichen Gebäudeseite bis zur nordöstlichen Ecke des Werkstattgebäudes, von dort ca. 60 m in südwestlicher Richtung entlang der nordwestlichen Gebäudeseite bis zur westlichen Gebäudeseite, von dort in Verlängerung der letztgenannten Strecke ca. 60 m entlang einer gedachten geraden Linie über das Flurstück 555 der Flur 5 bis zur Küstriner Straße, von dort ca. 85 m entlang der Küstriner Straße Richtung Wasserwerk bis zu einem von Südwesten her einmündenden Feldweg, von dort ca. 105 m in südwestlicher Richtung entlang dieses Feldweges bis zu einem von Norden her einmündenden Weg, von dort ca. 130 m entlang dieses Weges bis zur südlichen Ecke des Flurstücks 50/1 der Flur 4 (Einfahrt Käsewerk), von dort ca. 50 m in nördlicher Richtung entlang der östlichen Grenze des Flurstücks 50/1 bis zu einem Feldweg an der südwestlichen Ecke des Flurstücks 570, von dort ca. 150 m entlang

dieses Feldweges an der Ostseite der Kleingärten bis zu einem Graben, von dort ca. 420 m in nordöstlicher Richtung entlang dieses Grabens bis zur nordöstlichen Ecke des Flurstücks 736 der Flur 5, von dort ca. 260 m in südlicher Richtung entlang der östlichen Flurstücksgrenze des Flurstücks 736 über den Feldweg hinweg bis zur nordöstlichen Ecke des Flurstücks 313 der Flur 5, von dort ca. 210 m in südöstlicher Richtung entlang der östlichen Flurstücksgrenze des Flurstücks 313 bis zur B 1, von dort ca. 235 Meter in westlicher Richtung entlang der B 1 bis zur Einfahrt der Firma Schrödter (Flurstück 555 der Flur 5), dem Ausgangspunkt der Beschreibung der Zone II.

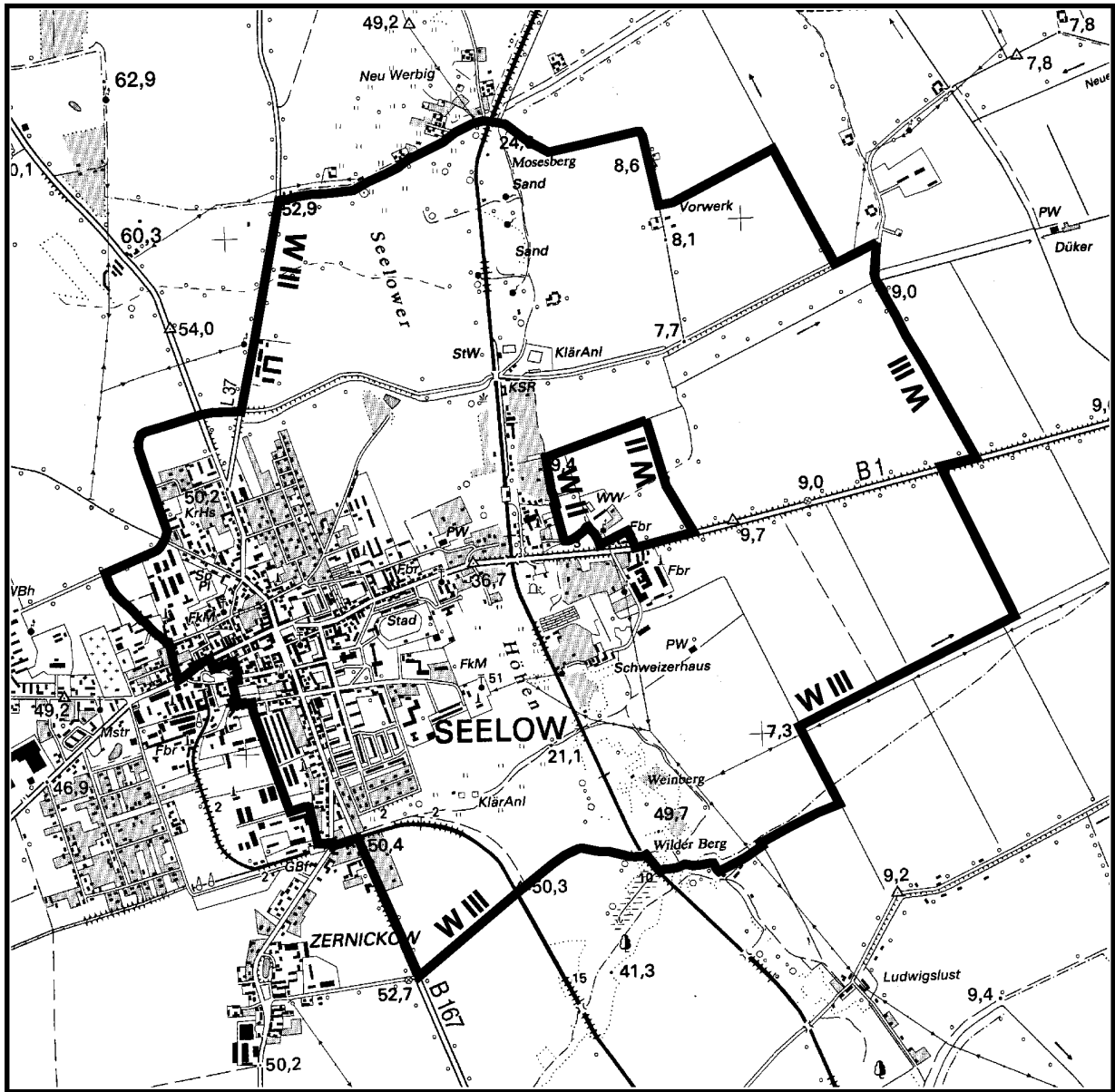
4. Weitere Schutzzone (Zone III)



Die Beschreibung der Grenze der Zone III erfolgt im Uhrzeigersinn und beginnt im Landkreis Märkisch-Oderland in der Stadt Seelow an der Kreuzung der ehemaligen Kleinbahnlinie mit der Bundesstraße B 167 (Koordinaten h: 58 24 163 r: 46 61 972). Von dort verläuft die Grenze der Zone III ca. 85 m in westlicher Richtung entlang der ehemaligen Kleinbahnlinie bis zur Zernikower Straße, von dort 20 m in nördlicher Richtung entlang der Zernikower Straße, dann ca. 60 m in westlicher Richtung entlang der Nordseite des Bahnhofsvorplatzes bis zu einer von Norden her einmündenden Betonstraße, von dort ca. 150 m in nördlicher Richtung, dann 75 m in westlicher Richtung entlang der Betonstraße bis zur südwestlichen Ecke des Flurstücks 8/23 der Flur 14, von dort ca. 440 m in nördlicher Richtung entlang der westlichen Grenzen der Flurstücke 8/23, 8/32, 8/33 und 11 der Flur 14 bis zur Hinterstraße, von dort ca. 75 m in westlicher Richtung entlang der Hinterstraße bis zum Busbahnhof, von dort ca. 110 m in nördlicher Richtung entlang der Ostseite des Busbahnhofs bis zur Breiten Straße, von dort ca. 25 m in östlicher Richtung entlang der Breiten Straße bis zur Bonhoefferstraße, von dort entlang der Bonhoefferstraße bis zur Kirchstraße, von dort ca. 85 m in westlicher Richtung entlang der Kirchstraße, dann ca. 40 m in nördlicher Richtung bis zur Nordseite der Berliner Straße (B 1), von dort ca. 145 m in westlicher Richtung entlang der Berliner Straße bis zur Mühlenstraße, von dort ca. 530 m in nördlicher Richtung entlang

der Mühlenstraße bis zum Müncheberger Weg, von dort ca. 260 m in nordöstlicher Richtung entlang des Müncheberger Weges bis zur Robert-Koch-Straße, von dort ca. 420 m in nordwestlicher, dann 250 m in östlicher Richtung entlang der Robert-Koch-Straße bis zur Einmündung der Oderbruchstraße in die B 167, von dort ca. 150 m in östlicher Richtung entlang der Oderbruchstraße bis zur Landesstraße L 37, von dort ca. 830 m in nördlicher Richtung entlang der L 37 bis zu dem rechts abzweigenden Weg nach Neuwerbig, von dort ca. 900 m in östlicher Richtung entlang des Weges nach Neuwerbig bis zur Eisenbahnbrücke der Strecke Eberswalde – Frankfurt (Oder), von dort ca. 250 m in südöstlicher Richtung, dann ca. 360 m in östlicher Richtung, dann ca. 300 m in südlicher Richtung entlang eines Feldweges bis zur Siedlung Vorwerk, von dort ca. 500 m in östlicher Richtung entlang der Grenze zwischen den Flurstücken 246 und 248/2 der Flur 7 der Gemarkung Seelow bis zum Graben, von dort ca. 510 m in südöstlicher Richtung entlang des Grabens bis zu einem Feldweg, von dort ca. 180 m in nordöstlicher Richtung entlang dieses Feldweges bis zur Einmündung in den Feldweg aus Richtung Seelow Loos, von dort ca. 130 m in südlicher Richtung, dann ca. 800 m in südöstlicher Richtung entlang dieses Feldweges bis zur B 1, von dort ca. 140 m in westlicher Richtung entlang der B 1 bis zu einem von Südosten her einmündenden Graben, von dort entlang von Gräben ca. 630 m in südöstlicher Richtung, dann ca. 940 m in südwestlicher Richtung, dann ca. 340 m in südöstlicher Richtung bis zu einem von Südwesten her einmündenden Feldweg, von dort ca. 340 m in südwestlicher Richtung entlang dieses Feldweges bis zu einem Graben, von dort ca. 450 m in westlicher Richtung entlang dieses Grabens bis zur Eisenbahnlinie, von dort ca. 80 m in nordwestlicher Richtung entlang der Eisenbahnlinie bis zur Eisenbahnbrücke über den Weg, von dort ca. 560 m in westlicher Richtung entlang dieses Weges bis zur ehemaligen Kleinbahnlinie, von dort ca. 500 m in südwestlicher Richtung entlang der Grenze zwischen den Flurstücken 236 und 237 der Flur 2 bis zur B 167, von dort ca. 580 m entlang der B 167 in Richtung Seelow bis zur Kreuzung mit der ehemaligen Kleinbahnlinie, dem Ausgangspunkt der Beschreibung der Zone III.

Übersichtskarte

Anlage 2



<p>Legende</p> <p>Maßstab 1:25.000</p> <p>W III Schutzzone III</p> <p>W II Schutzzone II</p> <p>Schutzzone I nicht darstellbar</p> <p>0 250 500 Meter</p> <p>Kartengrundlage: RTK 25 Kartenblatt 3452 Nutzung mit Genehmigung der LGB, GB-G I/99</p>		<p>LAND BRANDENBURG</p>  <p>Karte gemäß § 2 Abs. 2 Satz 1 der Verordnung zur Festsetzung des Wasserschutzgebietes Seelow vom 15. September 2004</p>
---	---	---

Anlage 3**Begriffsbestimmungen**

1. Eine Dungeinheit entspricht 80 kg Stickstoff pro Jahr. Darin sind die Lagerungs- und Ausbringungsverluste bereits berücksichtigt. Für die verschiedenen Tierarten sind die in der Tabelle aufgeführten Umrechnungsfaktoren anzuwenden:

Tierart	Dungeinheiten (DE) pro Tier
Milchkühe, über 2 Jahre	1,0
Mutterkühe und Fleischrinder über 2 Jahre	0,5
Rinder, 1 bis 2 Jahre	0,6
Jungvieh bis 1 Jahr	0,3
Kälber bis 3 Monate	0,11
Pferde	1,0
Zuchtsau mit Nachzucht	0,33
Schweine > 20 kg	0,14
Schafe	0,1
Ziegen	0,1
Legehennen	0,004
Junghennen	0,005
Masthähnchen	0,0033
Mastenten, 7 Wochen	0,0066
sonstiges Mastgeflügel, Mastputen	0,01

2. „Freilandtierhaltung“ liegt vor, wenn die unter Nummer 1 genannten Tierarten im Freien gehalten werden. Sie liegt nicht vor, wenn die Tiere auf befestigten wasserundurchlässigen Flächen gehalten werden, die in dichte Behälter entwässern.
3. Unter den Begriff „Dauergrünland“ fallen Grünlandflächen, die nach ihren Standortbedingungen nur für Grünlandnutzung geeignet sind, sowie alle Flächen, auf denen seit mindestens fünf Jahren ununterbrochen und nicht im Rahmen einer Fruchtfolge Grünlandnutzung besteht.
4. „Offener Ackerboden“ ist gepflügter Ackerboden ohne Ein-
saat einer nachfolgenden Zwischen- oder Hauptfrucht, so-
weit dies fruchtfolge- oder witterungsbedingt nicht ausge-
schlossen ist.

Übersicht über die in den Schutzzonen II und III bestehenden Verbote

	in der engeren Schutzzone	in der weiteren Schutzzone
entspricht Zone	II	III
1 landwirtschaftliche, forstwirtschaftliche und gärtnerische Nutzungen		
1.1 Düngen mit Gülle, Jauche, Festmist, Silagesickersaft und sonstigen organischen und mineralischen Stickstoffdüngern, ausgenommen Pflanzenkompost	<ul style="list-style-type: none"> – verboten, wenn die Stickstoffdüngung nicht in zeit- und bedarfsgerechten Gaben erfolgt – verboten auf abgeernteten Flächen ohne unmittelbar folgenden Zwischen- oder Hauptfruchtanbau – verboten auf Dauergrünland und auf Ackerland vom 15. November bis 15. Januar – verboten auf Brachland – verboten auf gefrorenen oder schneebedeckten Böden verboten für Gülle, Jauche, Festmist, Silagesickersaft und sonstige organische Dünger	
1.2 Lagern und Ausbringen von Fäkalschlamm und Klärschlamm	verboten	
1.3 Befestigte Dungstätten zu errichten oder zu erweitern	verboten	verboten, ausgenommen mit dichtem Jauchebehälter, der, sofern sein Fassungsvermögen 30 m ³ übersteigt, eine Leckerkennung zulässt
1.4 Anlagen zum Lagern und Abfüllen von Gülle zu errichten oder zu erweitern	verboten	verboten, ausgenommen Hochbehälter, die eine Leckerkennung zulassen und mit Sammeleinrichtungen ausgerüstet sind, deren Dichtheit vor Inbetriebnahme nachgewiesen und wiederkehrend alle fünf Jahre überprüft wird
1.5 Lagerung von organischem oder mineralischem Stickstoffdünger im Freien	verboten	verboten, wenn die Lagerungsdauer 60 Tage überschreitet oder ohne dichte Abdeckung erfolgt
1.6 Ortsfeste Anlagen zur Gärfutterzubereitung zu errichten oder zu erweitern	verboten	verboten, ausgenommen mit dichtem abgedeckten Silosickersaft-Auffangbehälter, wenn dieser eine Leckerkennung zulässt, oder mit Ableitung in Jauche- oder Güllebehälter, wenn die Dichtheit der Leitungen vor Inbetriebnahme nachgewiesen und wiederkehrend alle fünf Jahre überprüft wird
1.7 Gärfutterzubereitung in ortsveränderlichen Anlagen	verboten, ausgenommen Ballensilage im Wickelverfahren	
1.8 Stallungen für Tierbestände zu errichten oder zu betreiben	verboten, wenn die ordnungsgemäße Entsorgung nicht gewährleistet ist oder dadurch im Wasserschutzgebiet je Hektar eine Flächenbelastung von 1,4 Dungeinheiten überschritten wird <i>Beachte Nr. 6.1! (Verbot, bauliche Anlagen zu errichten oder zu erweitern)</i>	
1.9 Freilandtierhaltung im Sinne der Anlage 3 Nr. 2	verboten	verboten, sofern nicht die Ernährung der Tiere im Wesentlichen aus der genutzten Weidefläche erfolgt
1.10 Beweidung	verboten	---
1.11 Anwendung von Pflanzenschutzmitteln	verboten	verboten, sofern keine für Wasserschutzgebiete zugelassenen Pflanzenschutzmittel verwendet oder keine schlagbezogenen Aufzeichnungen über den Einsatz vorgenommen werden

	in der engeren Schutzzone	in der weiteren Schutzzone
entspricht Zone	II	III
1.12 Anwendung von Pflanzenschutzmitteln aus Luftfahrzeugen, zur Bodenentseuchung, zur Unterhaltung vom Verkehrswegen oder in einem Abstand von weniger als 10 m zu oberirdischen Gewässern		verboten
1.13 Beregnung landwirtschaftlich oder gärtnerisch genutzter Flächen	verboten	verboten, wenn die Beregnungshöhe 15 Millimeter pro Tag oder 45 Millimeter pro Woche überschreitet
1.14 Gartenbaubetriebe oder Kleingartenanlagen zu errichten oder zu erweitern	<i>Beachte Nr. 6.1! (Verbot, bauliche Anlagen zu errichten oder zu erweitern)</i>	verboten, ausgenommen Gartenbaubetriebe, die im Rahmen der kontrollierten integrierten Produktion tätig sind oder in geschlossenen Systemen produzieren
1.15 Neuanlage oder Erweiterung von Baumschulen und forstlichen Pflanzgärten sowie gewerblicher Weinbau, Hopfenanbau, Gemüse-, Obst- und Zierpflanzenanbau	verboten, ausgenommen im Rahmen der kontrollierten integrierten Produktion und im ökologischen Anbau, Streuobst-, Gemüse- sowie Zierpflanzenanbau unter Glas in geschlossenen Systemen und Containerproduktion von Baumschulprodukten auf versiegelten Flächen	
1.16 Landwirtschaftliche Dränagen zu errichten oder zu erweitern	verboten	---
1.17 Umbruch von Dauergrünland im Sinne der Anlage 3 Nr. 3		verboten
1.18 Offener Ackerboden im Sinne der Anlage 3 Nr. 4		verboten
2 sonstige Bodennutzungen		
2.1 Erdaufschlüsse im Sinne des § 56 Abs. 1 BbgWG, selbst wenn Grundwasser nicht aufgedeckt wird, insbesondere das Errichten und Erweitern von Fischteichen, Kies-, Sand- und Tongruben, Über Tagebergbauen und Torfstichen, sowie die Wiederverfüllung von Erdaufschlüssen	verboten, ausgenommen das Verlegen von Ver- und Entsorgungsleitungen und die Herstellung von Baugruben und Bohrungen	
2.2 Anlagen zur Eigenwasserversorgung zu errichten, zu erweitern oder zu erneuern	verboten	---
2.3 Anlagen zur Gewinnung von Erdwärme zu errichten oder zu erweitern	verboten	verboten, ausgenommen Anlagen mit geschlossenem System
3 Umgang mit wassergefährdenden Stoffen		
3.1 Anlagen zum Lagern, Abfüllen, Umschlagen, Herstellen, Behandeln oder Verwenden von wassergefährdenden Stoffen im Sinne des § 19g des Wasserhaushaltsgesetzes zu errichten oder zu erweitern	verboten	verboten, ausgenommen Anlagen der Gefährdungsstufe A und B und oberirdische Anlagen der Gefährdungsstufe C gemäß § 6 Abs. 3 VAwS <u>und</u> verboten, sofern die Anlagen nicht doppelwandig ausgeführt und mit einem Leckanzeigergerät oder mit einem Auffangraum ausgerüstet sind, der das maximal in der Anlage vorhandene Volumen wassergefährdender Stoffe aufnehmen kann

	in der engeren Schutzzone	in der weiteren Schutzzone
entspricht Zone	II	III
3.2 Rohrleitungsanlagen für wassergefährdende Stoffe im Sinne des § 19a des Wasserhaushaltsgesetzes zu errichten oder zu erweitern		verboten
3.3 Wassergefährdende Stoffe im Sinne des § 19g Abs. 5 des Wasserhaushaltsgesetzes zu lagern, abzufüllen oder umzuschlagen	verboten	---
3.4 Unterirdische behälterlose Lagerung (Untergrundspeicherung) von wassergefährdenden Stoffen im Sinne des § 19g Abs. 5 des Wasserhaushaltsgesetzes		verboten
3.5 Wassergefährdende Stoffe in Tankbehältern oder Gebinden zu transportieren	verboten, ausgenommen Gefährdungsstufe A gemäß § 6 Abs. 3 VAwS	---
3.6 Transformatoren und Stromleitungen mit flüssigen wassergefährdenden Kühl- und Isoliermitteln zu errichten	verboten	---
3.7 Abfall im Sinne der Abfallgesetze zu behandeln, zu lagern oder abzulagern	verboten	verboten, ausgenommen die vorübergehende Lagerung in dichten Behältern und die Kompostierung aus dem Haushalt stammender Abfälle zur Verwertung im eigenen Hausgarten
3.8 Anlagen zum Lagern, Abfüllen, Umschlagen, Herstellen, Behandeln oder Verwenden radioaktiven Materials zu errichten oder zu erweitern	verboten	verboten, ausgenommen für medizinische Anwendung und Mess-, Prüf- und Regeltechnik
3.9 Transport radioaktiver Materialien	verboten	---
3.10 Kraftwerke oder Heizwerke zu errichten oder zu erweitern	<i>Beachte Nr. 6.1! (Verbot, bauliche Anlagen zu errichten oder zu erweitern)</i>	verboten, ausgenommen mit Gas, Sonnenenergie oder Windkraft betriebene Anlagen
4 Abwasserbeseitigung und Abwasseranlagen		
4.1 Abwasserbehandlungsanlagen zu errichten oder zu erweitern	verboten, ausgenommen die Sanierung bestehender Abwasserbehandlungsanlagen im Sinne des Gewässerschutzes	
4.2 Abwasserkanäle und -leitungen zu errichten, zu erweitern, zu sanieren oder zu betreiben	verboten für das Errichten oder Erweitern, ausgenommen Anlagen, die zur Entsorgung vorhandener Anwesen dienen, wenn hierbei das Arbeitsblatt ATV-DVWK-A 142 beachtet wird	verboten, wenn hierbei nicht das Arbeitsblatt ATV-DVWK-A 142 der Deutschen Vereinigung für Wasserwirtschaft, Abwasser und Abfall e. V. beachtet wird

	in der engeren Schutzzone	in der weiteren Schutzzone
entspricht Zone	II	III
4.3 Regen- und Mischwasserentlastungsbauwerke zu errichten oder zu erweitern		verboten
4.4 Trockenaborte zu errichten oder zu erweitern	verboten	verboten, ausgenommen Anlagen mit dichtem Behälter
4.5 Ausbringen von Abwasser		verboten
4.6 Einleiten oder Versickern von Abwasser in den Untergrund oder in das Grundwasser	verboten, ausgenommen das großflächige Versickern des auf vorhandenen Straßen und Wegen und des auf Dachflächen anfallenden nicht schädlich verunreinigten Niederschlagswassers über die belebte Bodenzone	verboten, ausgenommen unbelastetes Kühlwasser, nicht schädlich verunreinigtes Niederschlagswasser und das oberflächige großflächige Versickern des auf vorhandenen Straßen und Wegen anfallenden Niederschlagswassers über die belebte Bodenzone
4.7 Einleiten von Abwasser in Oberflächengewässer	verboten, ausgenommen unbelastetes Niederschlagswasser	---
5 Verkehrswegebau, Plätze mit besonderer Zweckbestimmung, Bergbau		
5.1 Straßen, Wege und sonstige Verkehrsflächen zu errichten oder zu erweitern	verboten, ausgenommen Baumaßnahmen an vorhandenen Straßen zur Anpassung an den Stand der Technik und Verbesserung der Verkehrssicherheit unter Beachtung der Richtlinien für bautechnische Maßnahmen an Straßen in Wassergewinnungsgebieten (RiStWag) sowie Wege mit großflächigem Versickern nicht schädlich verunreinigten Niederschlagswassers	verboten für Straßen, sofern nicht die Richtlinien für bautechnische Maßnahmen an Straßen in Wassergewinnungsgebieten in der jeweils geltenden Fassung beachtet werden
5.2 Eisenbahnanlagen zu errichten oder zu erweitern		verboten
5.3 Verwenden von wassergefährdenden, auslaug- oder auswaschbaren Materialien (z. B. Schlacke, Bauschutt, Teer, Imprägniermittel) zum Bau von Straßen, Wegen und sonstigen Verkehrsflächen		verboten
5.4 Öffentliche Freibäder und Zeltplätze einzurichten oder zu erweitern; Camping aller Art	verboten	verboten, ausgenommen Einrichtungen mit ordnungsgemäßer Abwasserentsorgung
5.5 Sportanlagen zu errichten oder zu erweitern	verboten	– verboten, ausgenommen Einrichtungen mit ordnungsgemäßer Abwasserentsorgung – verboten für Wurfscheibenschießanlagen und Golfanlagen
5.6 Sportveranstaltungen, Märkte, Volksfeste und Großveranstaltungen durchzuführen oder abzuhalten	verboten	– verboten für Märkte, Volksfeste und Großveranstaltungen außerhalb der dafür vorgesehenen Anlagen – verboten für Motorsportveranstaltungen, ausgenommen zwei Autocrossrennen des MC Seelow pro Jahr

Gesetz- und Verordnungsblatt

für das Land Brandenburg

884

Gesetz- und Verordnungsblatt für das Land Brandenburg Teil II – Nr. 34 vom 11. November 2004

	in der engeren Schutzzone	in der weiteren Schutzzone
entspricht Zone	II	III
5.7 Friedhöfe zu errichten oder zu erweitern		verboten
5.8 Militärische Anlagen und Übungsplätze zu errichten		verboten
5.9 Militärische Übungen durchzuführen	verboten, ausgenommen das Durchfahren auf klassifizierten Straßen	
5.10 Baustelleneinrichtungen und Baustofflager zu errichten oder zu erweitern	verboten	---
5.11 Bergbau, einschließlich Erdöl- und Erdgasgewinnung		verboten
5.12 Durchführung von Bohrungen	verboten, ausgenommen Maßnahmen zur Abwehr von Gefahren für das Grundwasser; unter Beachtung der Sicherheitsvorkehrungen zum Grundwasserschutz	---
5.13 Sprengungen	verboten, sofern es sich um unterirdische Sprengungen handelt	verboten, sofern die Gefahr besteht, dass dabei das Grundwasser angeschnitten wird
6 bauliche Anlagen allgemein		
6.1 Bauliche Anlagen zu errichten oder zu erweitern	verboten, ausgenommen Veränderungen in Gebäuden und Instandhaltungsmaßnahmen	---
6.2 Ausweisung neuer Baugebiete im Rahmen der Bauleitplanung	verboten, wenn damit eine Neubebauung bisher unbebauter Gebiete oder eine Erhöhung der Grundflächenzahl im Sinne des § 19 der Baunutzungsverordnung zugelassen wird, ausgenommen die Ausweisung von Baugebieten zur Wohnnutzung	

Herausgeber: Ministerium der Justiz des Landes Brandenburg.

Der Bezugspreis beträgt jährlich 46,02 EUR (zzgl. Versandkosten + Portokosten). Die Einzelpreise enthalten keine Mehrwertsteuer. Die Einweisung kann jederzeit erfolgen. Die Berechnung erfolgt im Namen und für Rechnung des Ministeriums der Justiz des Landes Brandenburg.

Die Kündigung ist nur zum Ende eines Bezugsjahres zulässig; sie muss bis spätestens 3 Monate vor Ablauf des Bezugsjahres dem Verlag zugegangen sein.

Die Lieferung dieses Blattes erfolgt durch die Post. Reklamationen bei Nichtzustellung, Neu- bzw. Abbestellungen, Änderungswünsche und sonstige Anforderungen sind an die Brandenburgische Universitätsdruckerei und Verlagsgesellschaft Potsdam mbH zu richten.

Herstellung, Verlag und Vertrieb: Brandenburgische Universitätsdruckerei und Verlagsgesellschaft Potsdam mbH, Karl-Liebknecht-Straße 24–25, Haus 2, 14476 Golm (bei Potsdam), Telefon Potsdam (03 31) 56 89 - 0