

## Anlage 2

## Gebiete von gemeinschaftlicher Bedeutung

## 1. Blumberger Wald

Name: <b>Blumberger Wald</b>		
Landes-Nr.: 20	EU-Nr.: DE 2750-302	Größe: rund 253 ha
Landkreis: Uckermark Gemeinde: Casekow		
<p>Natürliche Lebensraumtypen von gemeinschaftlichem Interesse (§ 7 Absatz 1 Nummer 4 des Bundesnaturschutzgesetzes)</p> <ul style="list-style-type: none"> <li>- Subatlantischer oder mitteleuropäischer Stieleichenwald oder Hainbuchenwald (Carpinion betuli – Stellario-Carpinetum) (9160),</li> <li>- Labkraut-Eichen-Hainbuchenwald (Galio-Carpinetum) (9170).</li> </ul> <p>Prioritäre natürliche Lebensraumtypen (§ 7 Absatz 1 Nummer 5 des Bundesnaturschutzgesetzes)</p> <ul style="list-style-type: none"> <li>- Schlucht- und Hangmischwälder (Tilio-Acerion) (9180*),</li> <li>- Auen-Wälder mit Alnus glutinosa und Fraxinus excelsior (Alno-Padion, Alnion incanae, Salicion albae) (91E0*).</li> </ul> <p>Arten von gemeinschaftlichem Interesse gemäß Anhang II der Richtlinie 92/43/EWG (§ 7 Absatz 2 Nummer 10 des Bundesnaturschutzgesetzes)</p> <ul style="list-style-type: none"> <li>- Großes Mausohr (Myotis myotis),</li> <li>- Bauchige Windelschnecke (Vertigo moulinsiana).</li> </ul>		
Topografische Karte zur 19. Erhaltungszielverordnung im Maßstab 1 : 10 000		
Blattnummer: 23		

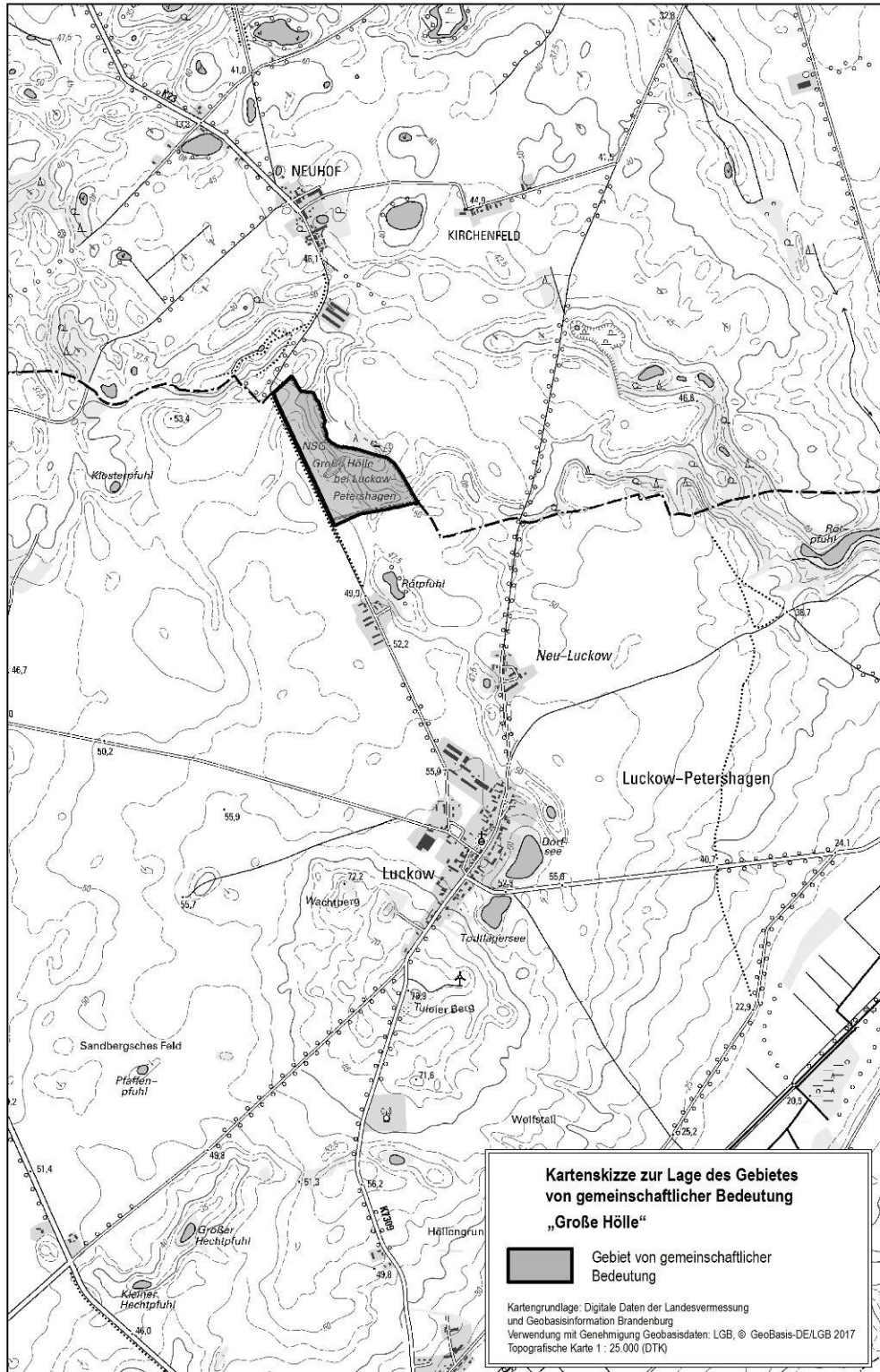
Kartenskizze



**2. Große Hölle**

Name: <b>Große Hölle</b>		
Landes-Nr.: 425	EU-Nr.: DE 2751-302	Größe: rund 19 ha
Landkreis: Uckermark Gemeinde: Casekow		
Prioritäre natürliche Lebensraumtypen (§ 7 Absatz 1 Nummer 5 des Bundesnaturschutzgesetzes)  - Subpannonische Steppen-Trockenrasen (6240*).		
Topografische Karte zur 19. Erhaltungszielverordnung im Maßstab 1 : 10 000  Blattnummer: 15		

Kartenskizze



**3. Kleinseen bei Carmzow**

Name: <b>Kleinseen bei Carmzow</b> (das Gebiet besteht aus 2 Teilflächen)		
Landes-Nr.: 735	EU-Nr.: DE 2650-322	Größe: rund 65 ha
Landkreis: Uckermark Gemeinden: Brüssow, Carmzow-Wallmow		
<p>Natürliche Lebensraumtypen von gemeinschaftlichem Interesse (§ 7 Absatz 1 Nummer 4 des Bundesnaturschutzgesetzes)</p> <ul style="list-style-type: none"> <li>- Natürliche eutrophe Seen mit einer Vegetation des Magnopotamions oder Hydrocharitions (3150),</li> <li>- Subatlantischer oder mitteleuropäischer Stieleichenwald oder Hainbuchenwald (Carpinion betuli – Stellario-Carpinetum) (9160).</li> </ul>		
<p>Topografische Karte zur 19. Erhaltungszielverordnung im Maßstab 1 : 10 000</p> <p>Blattnummern: 4, 5</p>		

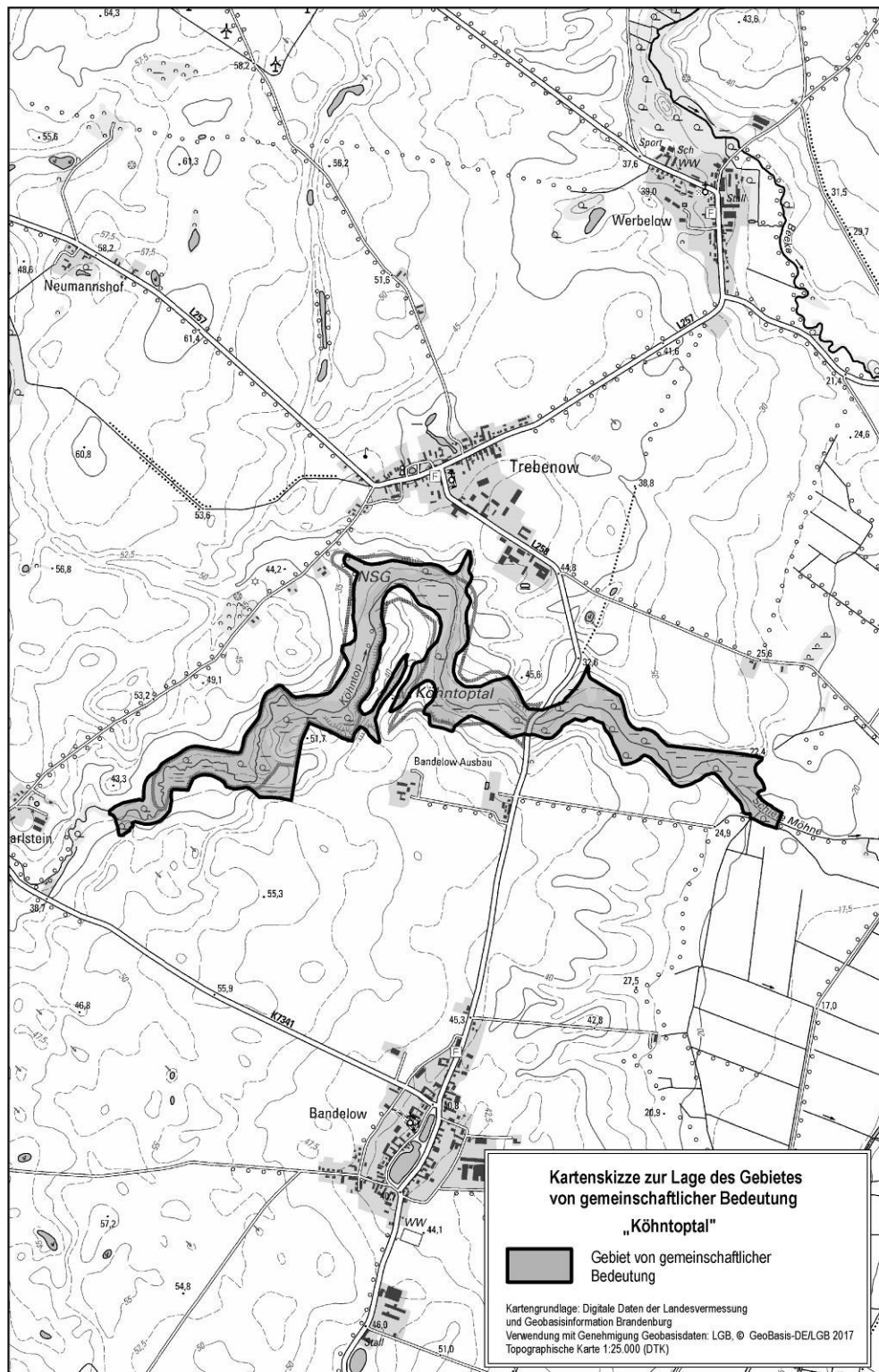
## Kartenskizze



**4. Köhntoptal**

Name: <b>Köhntoptal</b>		
Landes-Nr.: 19	EU-Nr.: DE 2549-302	Größe: rund 82 ha
Landkreis: Uckermark Gemeinde: Uckerland		
<p>Natürliche Lebensraumtypen von gemeinschaftlichem Interesse (§ 7 Absatz 1 Nummer 4 des Bundesnaturschutzgesetzes)</p> <ul style="list-style-type: none"> <li>- Flüsse der planaren bis montanen Stufe mit Vegetation des Ranunculion fluitantis und des Callitricho-Batrachion (3260),</li> <li>- Feuchte Hochstaudenfluren der planaren und montanen bis alpinen Stufe (6430).</li> </ul> <p>Prioritäre natürliche Lebensraumtypen (§ 7 Absatz 1 Nummer 5 des Bundesnaturschutzgesetzes)</p> <ul style="list-style-type: none"> <li>- Subpannonische Steppen-Trockenrasen (6240*),</li> <li>- Schlucht- und Hangmischwälder (Tilio-Acerion) (9180*),</li> <li>- Auen-Wälder mit <i>Alnus glutinosa</i> und <i>Fraxinus excelsior</i> (Alno-Padion, Alnion incanae, Salicion albae) (91E0*).</li> </ul> <p>Arten von gemeinschaftlichem Interesse gemäß Anhang II der Richtlinie 92/43/EWG (§ 7 Absatz 2 Nummer 10 des Bundesnaturschutzgesetzes)</p> <ul style="list-style-type: none"> <li>- Fischotter (<i>Lutra lutra</i>),</li> <li>- Bachneunauge (<i>Lampetra planeri</i>),</li> <li>- Bauchige Windelschnecke (<i>Vertigo moulinsiana</i>),</li> <li>- Schmale Windelschnecke (<i>Vertigo angustior</i>).</li> </ul>		
Topografische Karte zur 19. Erhaltungszielverordnung im Maßstab 1 : 10 000		
Blattnummern: 1, 2		

Kartenskizze

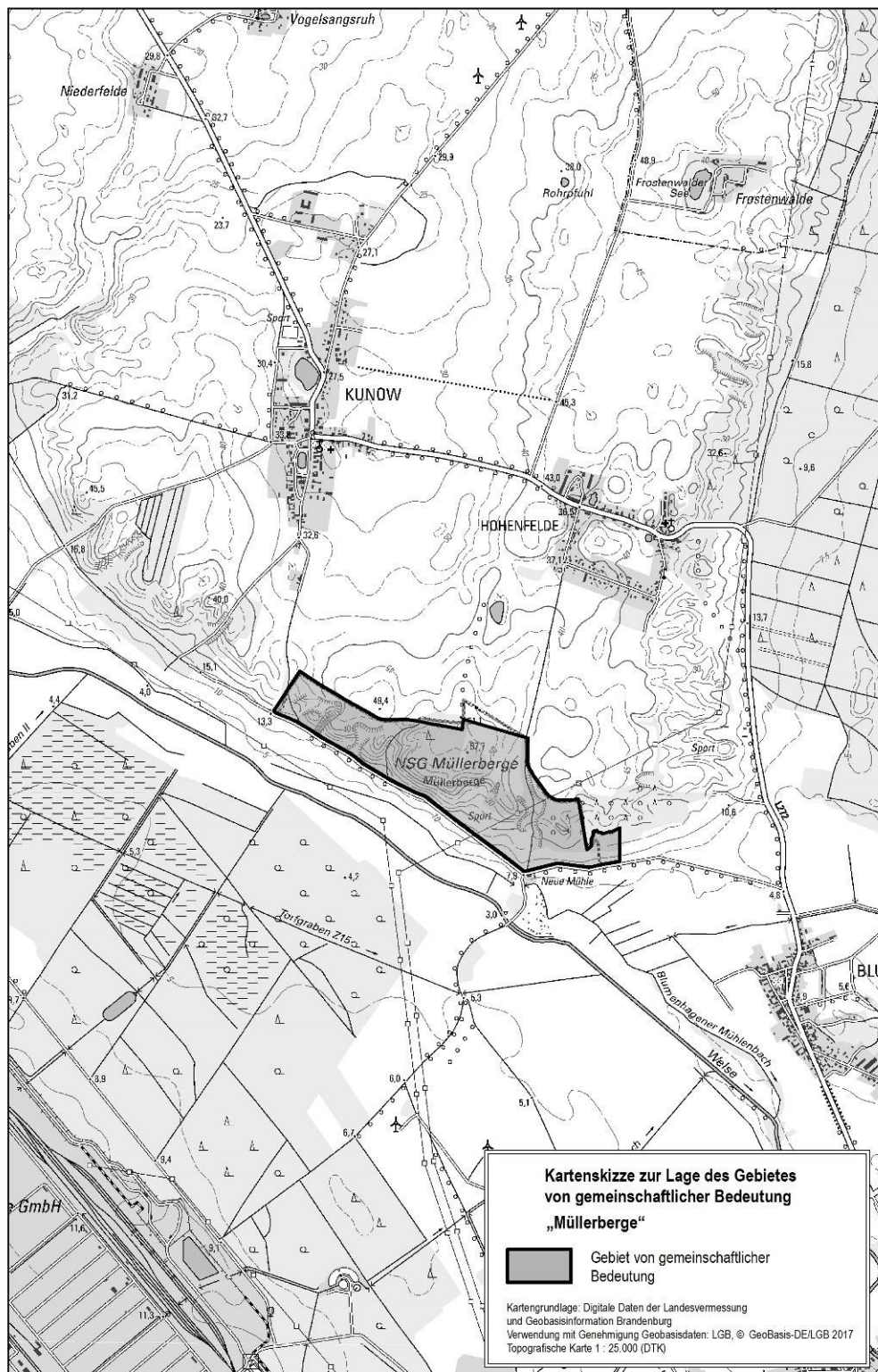




**5. Müllerberge**

Name: <b>Müllerberge</b>		
Landes-Nr.: 423	EU-Nr.: DE 2851-301	Größe: rund 59 ha
Landkreis: Uckermark Gemeinde: Schwedt/Oder		
<p>Prioritäre natürliche Lebensraumtypen (§ 7 Absatz 1 Nummer 5 des Bundesnaturschutzgesetzes)</p> <ul style="list-style-type: none"> <li>- Trockene, kalkreiche Sandrasen (6120*),</li> <li>- Subpannonische Steppen-Trockenrasen (6240*),</li> <li>- Schlucht- und Hangmischwälder (Tilio-Acerion) (9180*).</li> </ul>		
<p>Topografische Karte zur 19. Erhaltungszielverordnung im Maßstab 1 : 10 000</p> <p>Blattnummer: 34</p>		

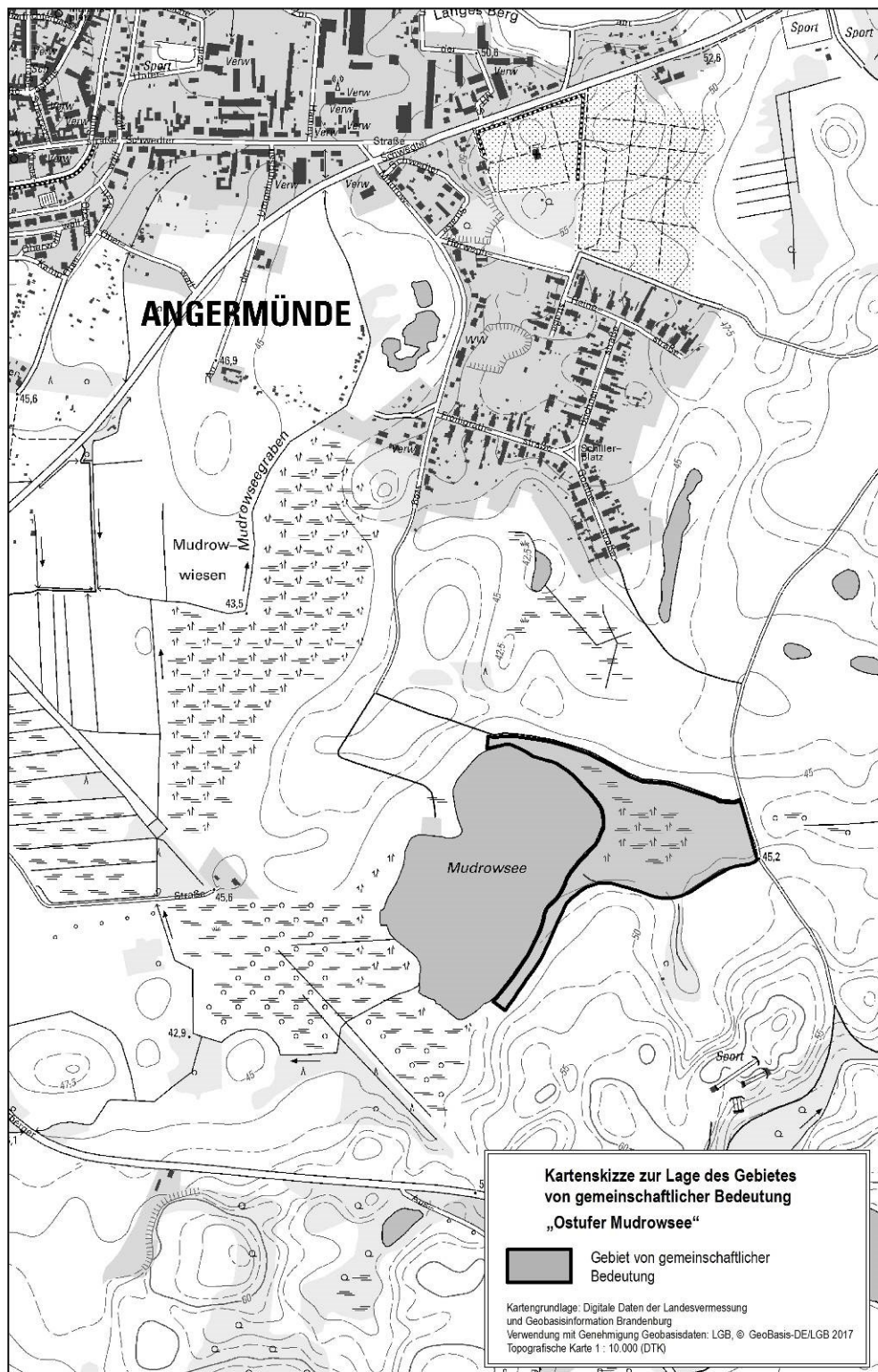
## Kartenskizze



**6. Ostufer Mudrowsee**

Name: <b>Ostufcr Mudrowsee</b>		
Landes-Nr.: 601	EU-Nr.: DE 2950-304	Größe: rund 8 ha
Landkreis: Uckermark Gemeinde: Angermünde		
<p>Natürliche Lebensraumtypen von gemeinschaftlichem Interesse (§ 7 Absatz 1 Nummer 4 des Bundesnaturschutzgesetzes)</p> <p>- Pfeifengraswiesen auf kalkreichem Boden, torfigen und tonig-schluffigen Böden (Molinion caeruleae) (6410).</p> <p>Prioritäre natürliche Lebensraumtypen (§ 7 Absatz 1 Nummer 5 des Bundesnaturschutzgesetzes)</p> <p>- Kalkreiche Sümpfe mit Cladium mariscus und Arten des Caricion davallianae (7210*).</p> <p>Arten von gemeinschaftlichem Interesse gemäß Anhang II der Richtlinie 92/43/EWG (§ 7 Absatz 2 Nummer 10 des Bundesnaturschutzgesetzes)</p> <p>- Sumpf-Glanzkraut (Liparis loeselii).</p>		
<p>Topografische Karte zur 19. Erhaltungszielverordnung im Maßstab 1 : 10 000</p> <p>Blattnummer: 37</p>		

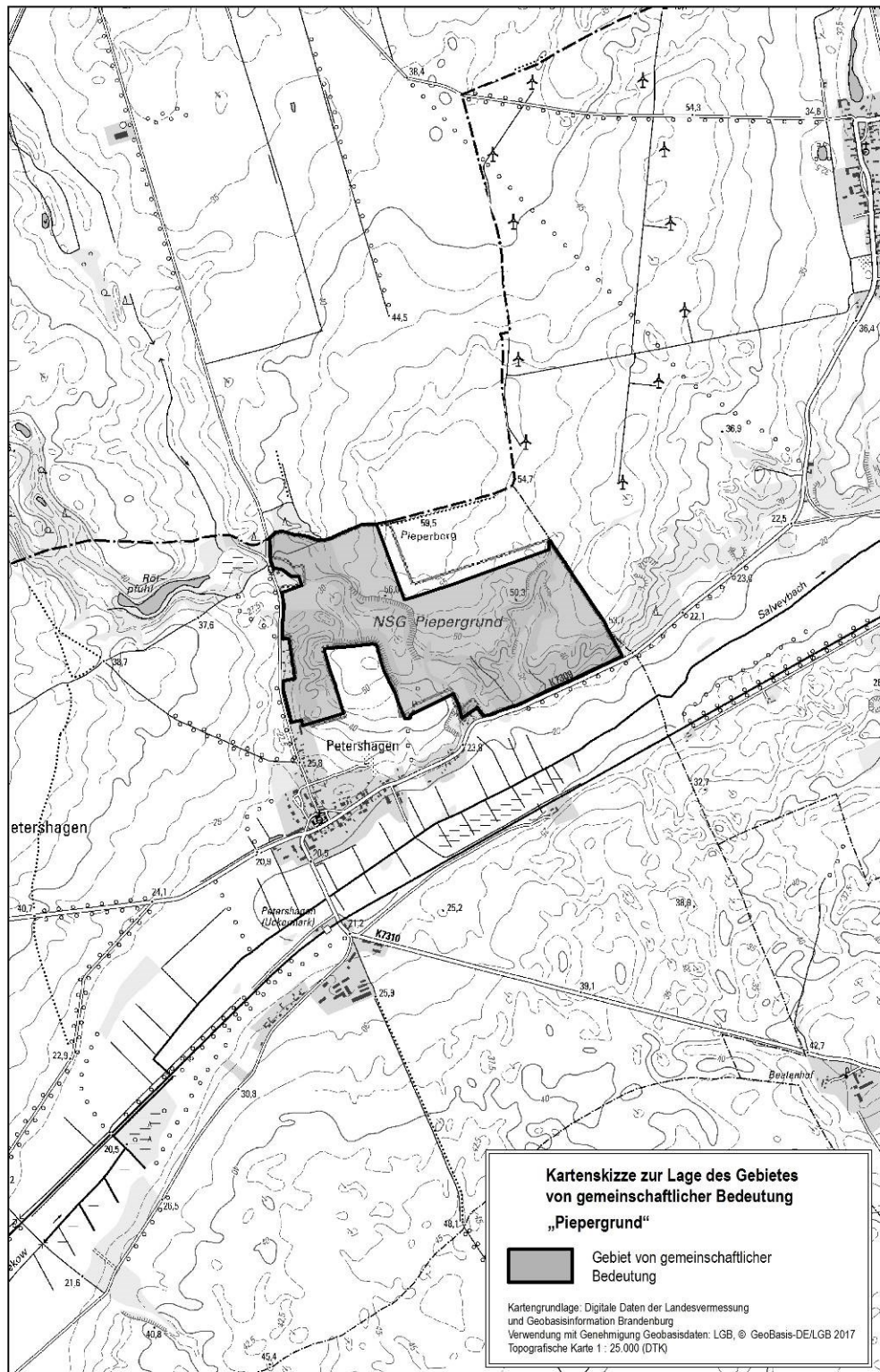
Kartenskizze



**7. Piepergrund**

Name: <b>Piepergrund</b>		
Landes-Nr.: 99	EU-Nr.: DE 2751-301	Größe: rund 101 ha
Landkreis: Uckermark Gemeinde: Casekow		
Prioritäre natürliche Lebensraumtypen (§ 7 Absatz 1 Nummer 5 des Bundesnaturschutzgesetzes)  - Subpannonische Steppen-Trockenrasen (6240*), - Schlucht- und Hangmischwälder (Tilio-Acerion) (9180*).		
Topografische Karte zur 19. Erhaltungszielverordnung im Maßstab 1 : 10 000  Blattnummer: 16		

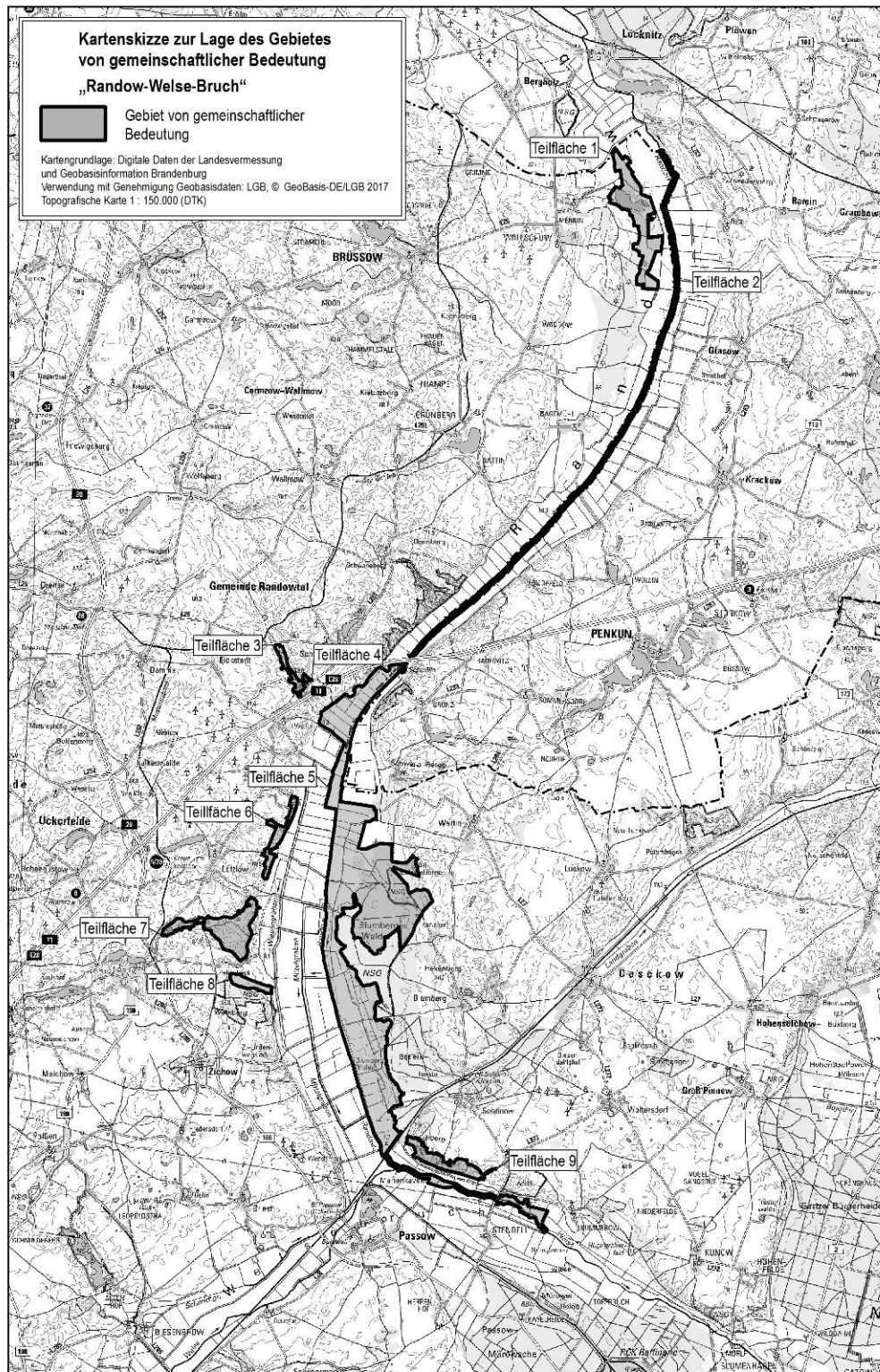
Kartenskizze



**8. Randow-Welse-Bruch**

Name: <b>Randow-Welse-Bruch</b> (das Gebiet besteht aus 9 Teilflächen)		
Landes-Nr.: 460	EU-Nr.: DE 2750-301	Größe: rund 2 279 ha
Landkreis: Uckermark Gemeinden: Brüssow, Casekow, Gramzow, Passow, Randowtal, Schwedt/Oder, Zichow		
<p>Natürliche Lebensraumtypen von gemeinschaftlichem Interesse (§ 7 Absatz 1 Nummer 4 des Bundesnaturschutzgesetzes)</p> <ul style="list-style-type: none"> <li>- Natürliche eutrophe Seen mit einer Vegetation des Magnopotamions oder Hydrocharitions (3150),</li> <li>- Flüsse der planaren bis montanen Stufe mit Vegetation des Ranunculion fluitantis und des Callitriche-Batrachion (3260),</li> <li>- Feuchte Hochstaudenfluren der planaren und montanen bis alpinen Stufe (6430),</li> <li>- Subatlantischer oder mitteleuropäischer Stieleichenwald oder Hainbuchenwald (Carpinion betuli – Stellario-Carpinetum) (9160),</li> <li>- Labkraut-Eichen-Hainbuchenwald (Galio-Carpinetum) (9170).</li> </ul> <p>Prioritäre natürliche Lebensraumtypen (§ 7 Absatz 1 Nummer 5 des Bundesnaturschutzgesetzes)</p> <ul style="list-style-type: none"> <li>- Subpannonische Steppen-Trockenrasen (6240*),</li> <li>- Schlucht- und Hangmischwälder (Tilio-Acerion) (9180*),</li> <li>- Auen-Wälder mit Alnus glutinosa und Fraxinus excelsior (Alno-Padion, Alnion incanae, Salicion albae) (91E0*).</li> </ul> <p>Arten von gemeinschaftlichem Interesse gemäß Anhang II der Richtlinie 92/43/EWG (§ 7 Absatz 2 Nummer 10 des Bundesnaturschutzgesetzes)</p> <ul style="list-style-type: none"> <li>- Großes Mausohr (Myotis myotis),</li> <li>- Biber (Castor fiber),</li> <li>- Fischotter (Lutra lutra),</li> <li>- Rotbauchunke (Bombina bombina),</li> <li>- Bitterling (Rhodeus amarus),</li> <li>- Steinbeißer (Cobitis taenia),</li> <li>- Schmale Windelschnecke (Vertigo angustior).</li> </ul>		
Topografische Karte zur 19. Erhaltungszielverordnung im Maßstab 1 : 10 000		
Blattnummern: 3, 6, 7, 8, 9, 13, 14, 22, 23, 29, 30, 33		

## Kartenskizze

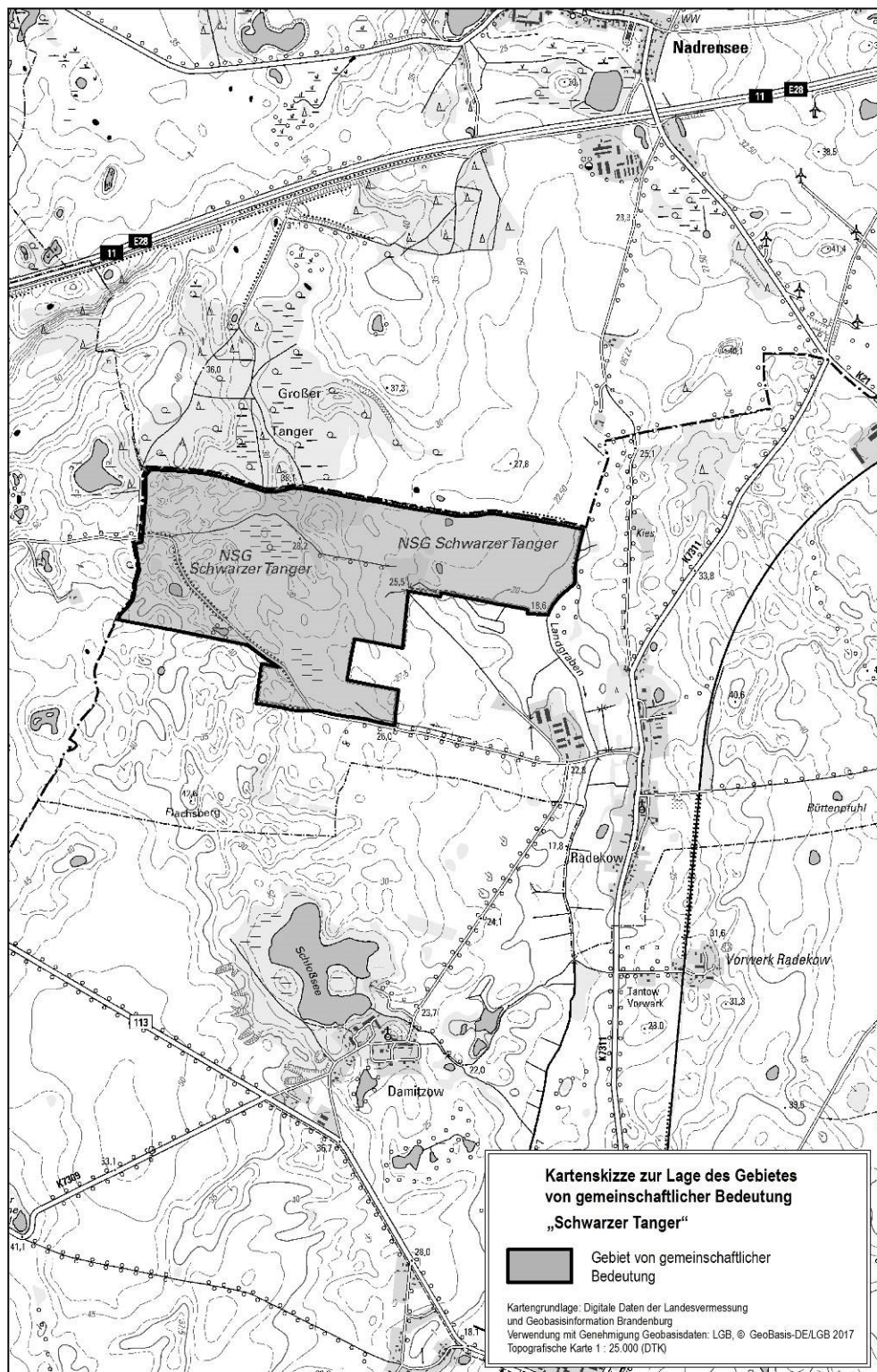




**9. Schwarzer Tanger**

Name: <b>Schwarzer Tanger</b>		
Landes-Nr.: 101	EU-Nr.: DE 2652-301	Größe: rund 153 ha
Landkreis: Uckermark Gemeinde: Mescherin		
Arten von gemeinschaftlichem Interesse gemäß Anhang II der Richtlinie 92/43/EWG (§ 7 Absatz 2 Nummer 10 des Bundesnaturschutzgesetzes)  - Rotbauchunke ( <i>Bombina bombina</i> ).		
Topografische Karte zur 19. Erhaltungszielverordnung im Maßstab 1 : 10 000  Blattnummern: 10, 11		

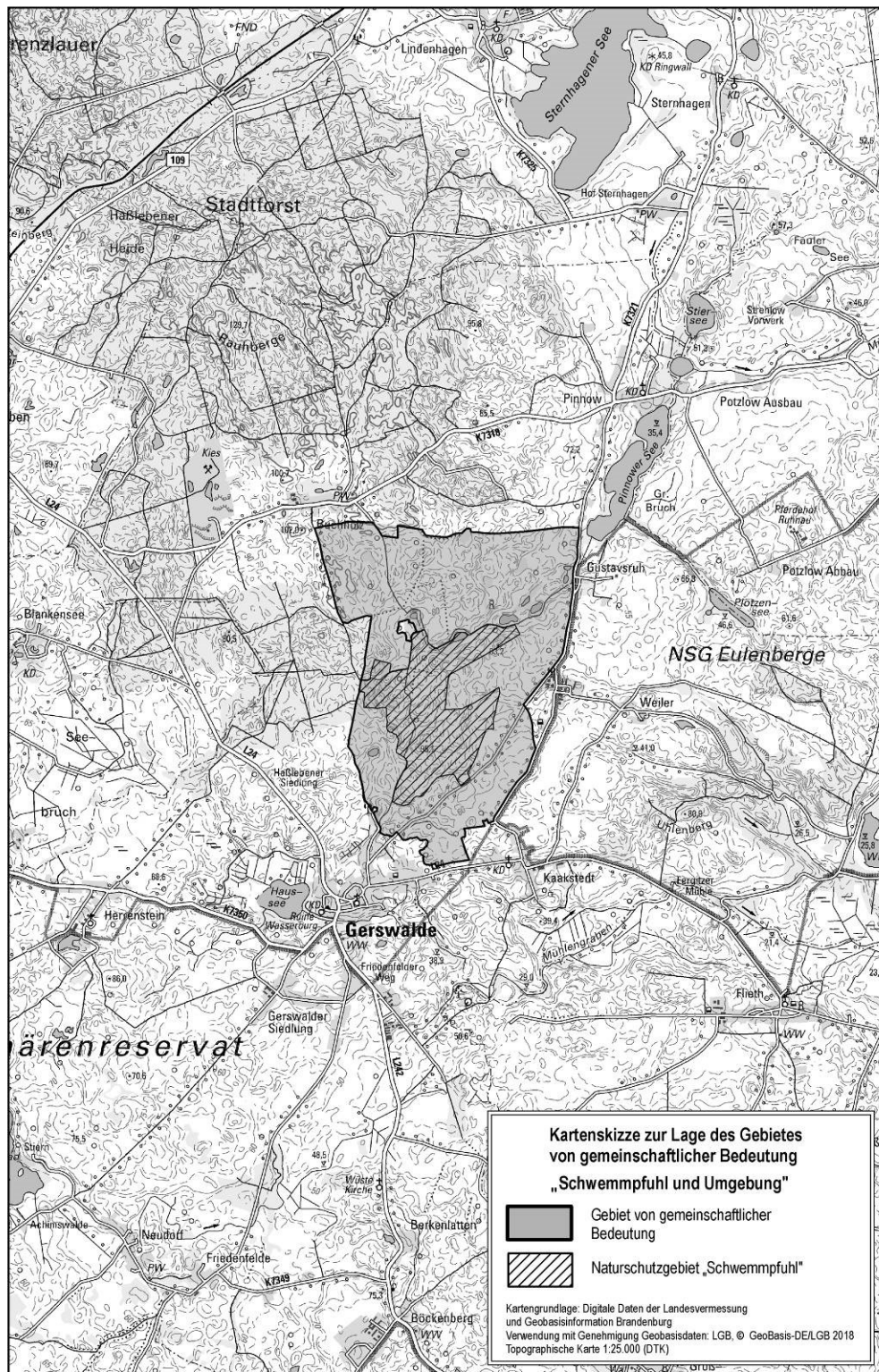
## Kartenskizze



**10. Schwemmpfuhl und Umgebung**

Name: <b>Schwemmpfuhl und Umgebung</b> (ehemals „Schwemmpfuhl“)		
Landes-Nr.: 457	EU-Nr.: DE 2848-304	Größe: rund 568 ha
Landkreis: Uckermark Gemeinde: Gerswalde		
<p>Natürliche Lebensraumtypen von gemeinschaftlichem Interesse (§ 7 Absatz 1 Nummer 4 des Bundesnaturschutzgesetzes)</p> <ul style="list-style-type: none"> <li>- Natürliche eutrophe Seen mit einer Vegetation des Magnopotamions oder Hydrocharitions (3150).</li> </ul> <p>Arten von gemeinschaftlichem Interesse gemäß Anhang II der Richtlinie 92/43/EWG (§ 7 Absatz 2 Nummer 10 des Bundesnaturschutzgesetzes)</p> <ul style="list-style-type: none"> <li>- Fischotter (<i>Lutra lutra</i>),</li> <li>- Kammolch (<i>Triturus cristatus</i>),</li> <li>- Rotbauchunke (<i>Bombina bombina</i>).</li> </ul> <p>Erhaltungsziele aus Schutzgebietsverordnung Verordnung über das Naturschutzgebiet „Schwemmpfuhl“ vom 30. April 2013 (GVBl. II Nr. 35).</p>		
<p>Topografische Karte zur 19. Erhaltungszielverordnung im Maßstab 1 : 10 000</p> <p>Blattnummern: 19, 20, 26, 27</p>		

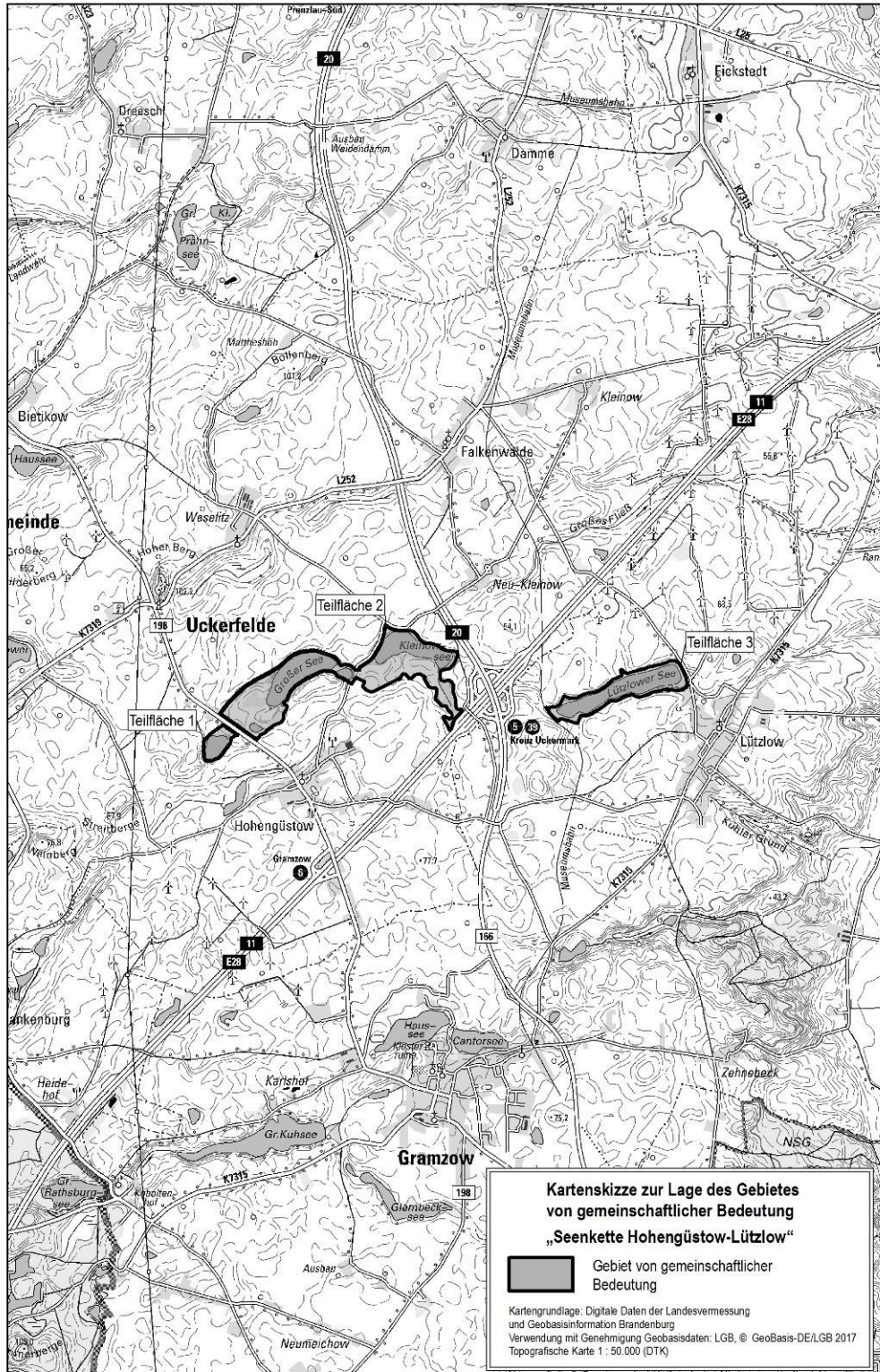
Kartenskizze



**11. Seenkette Hohengüstow-Lützlöw**

Name: <b>Seenkette Hohengüstow-Lützlöw</b> (das Gebiet besteht aus 3 Teilflächen)		
Landes-Nr.: 730	EU-Nr.: DE 2749-322	Größe: rund 123 ha
Landkreis: Uckermark Gemeinden: Gramzow, Uckerfelde		
<p>Natürliche Lebensraumtypen von gemeinschaftlichem Interesse (§ 7 Absatz 1 Nummer 4 des Bundesnaturschutzgesetzes)</p> <ul style="list-style-type: none"> <li>- Oligo- bis mesotrophe kalkhaltige Gewässer mit benthischer Vegetation aus Armleuchteralgen (3140),</li> <li>- Natürliche eutrophe Seen mit einer Vegetation des Magnopotamions oder Hydrocharitions (3150).</li> </ul> <p>Arten von gemeinschaftlichem Interesse gemäß Anhang II der Richtlinie 92/43/EWG (§ 7 Absatz 2 Nummer 10 des Bundesnaturschutzgesetzes)</p> <ul style="list-style-type: none"> <li>- Fischotter (<i>Lutra lutra</i>).</li> </ul>		
<p>Topografische Karte zur 19. Erhaltungszielverordnung im Maßstab 1 : 10 000</p> <p>Blattnummern: 12, 13, 21, 22</p>		

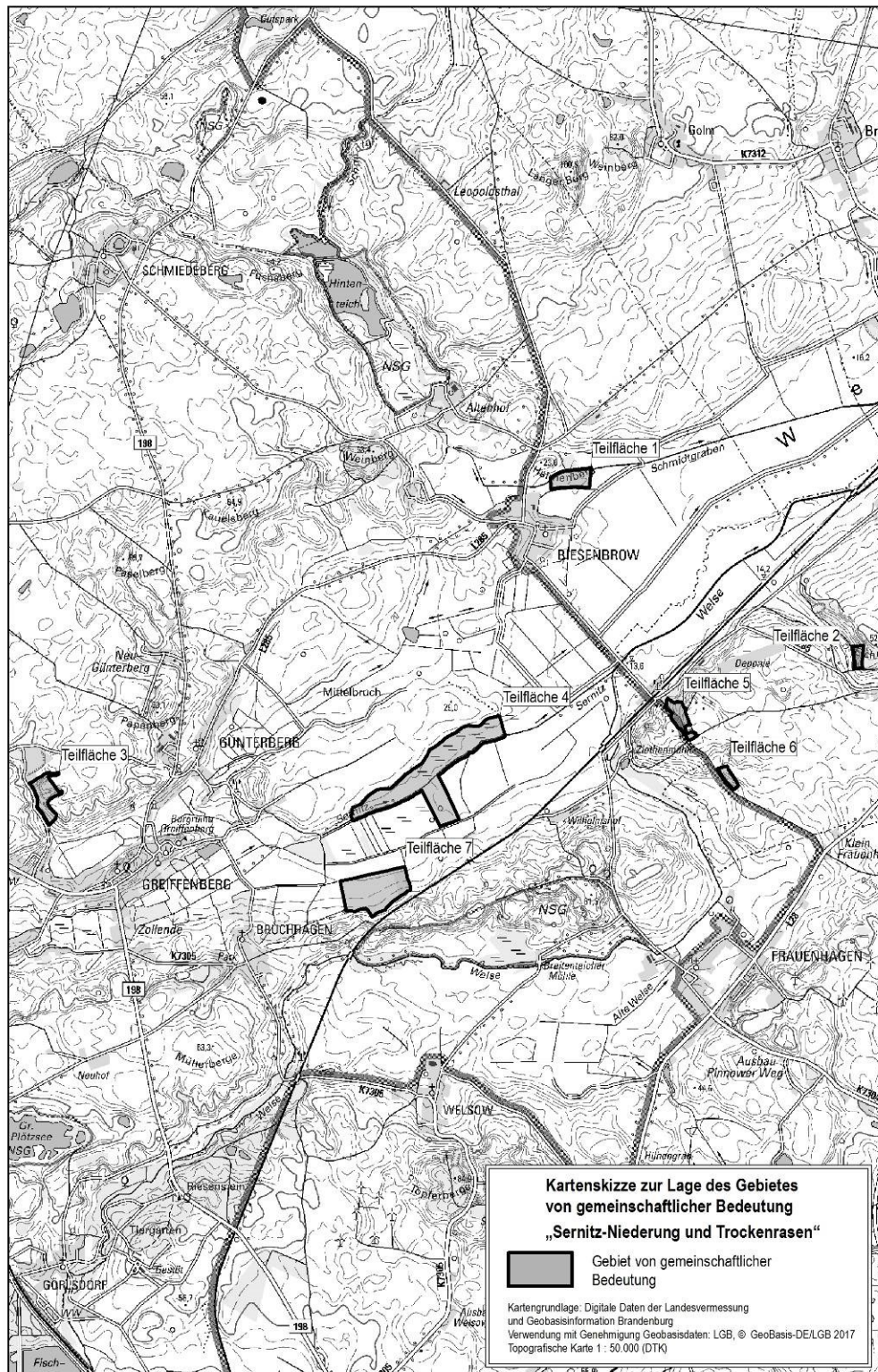
Kartenskizze



**12. Sernitz-Niederung und Trockenrasen**

Name: <b>Sernitz-Niederung und Trockenrasen</b> (das Gebiet besteht aus 7 Teilflächen)		
Landes-Nr.: 606	EU-Nr.: DE 2949-303	Größe: rund 86 ha
Landkreis: Uckermark Gemeinden: Angermünde, Mark Landin		
<p>Natürliche Lebensraumtypen von gemeinschaftlichem Interesse (§ 7 Absatz 1 Nummer 4 des Bundesnaturschutzgesetzes)</p> <ul style="list-style-type: none"> <li>- Flüsse der planaren bis montanen Stufe mit Vegetation des <i>Ranunculus fluitantis</i> und des <i>Callitriche-Batrachion</i> (3260),</li> <li>- Pfeifengraswiesen auf kalkreichem Boden, torfigen und tonig-schluffigen Böden (<i>Molinion caeruleae</i>) (6410),</li> <li>- Kalkreiche Niedermoore (7230).</li> </ul> <p>Prioritäre natürliche Lebensraumtypen (§ 7 Absatz 1 Nummer 5 des Bundesnaturschutzgesetzes)</p> <ul style="list-style-type: none"> <li>- Salzwiesen im Binnenland (1340*),</li> <li>- Trockene, kalkreiche Sandrasen (6120*),</li> <li>- Subpannonische Steppen-Trockenrasen (6240*).</li> </ul> <p>Arten von gemeinschaftlichem Interesse gemäß Anhang II der Richtlinie 92/43/EWG (§ 7 Absatz 2 Nummer 10 des Bundesnaturschutzgesetzes)</p> <ul style="list-style-type: none"> <li>- Bauchige Windelschnecke (<i>Vertigo moulinsiana</i>),</li> <li>- Schmale Windelschnecke (<i>Vertigo angustior</i>),</li> <li>- Sumpf-Engelwurz (<i>Angelica palustris</i>).</li> </ul>		
Topografische Karte zur 19. Erhaltungszielverordnung im Maßstab 1 : 10 000		
Blattnummern: 32, 35, 36		

## Kartenskizze

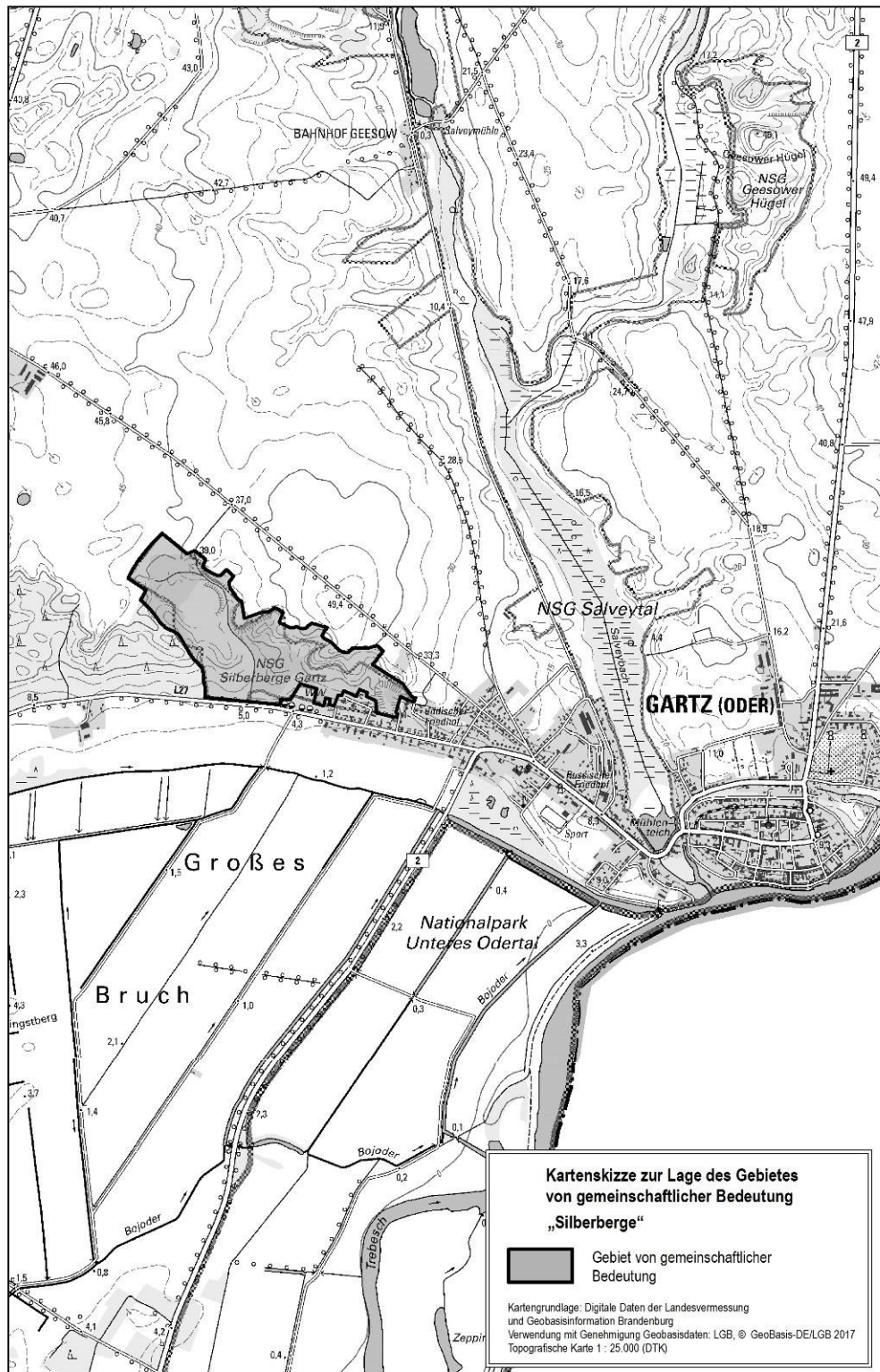




**13. Silberberge**

Name: <b>Silberberge</b>		
Landes-Nr.: 475	EU-Nr.: DE 2752-303	Größe: rund 49 ha
Landkreis: Uckermark Gemeinde: Gartz (Oder)		
<p>Natürliche Lebensraumtypen von gemeinschaftlichem Interesse (§ 7 Absatz 1 Nummer 4 des Bundesnaturschutzgesetzes)</p> <ul style="list-style-type: none"> <li>- Sarmatische Steppen-Kiefernwälder (91U0).</li> </ul> <p>Prioritäre natürliche Lebensraumtypen (§ 7 Absatz 1 Nummer 5 des Bundesnaturschutzgesetzes)</p> <ul style="list-style-type: none"> <li>- Trockene, kalkreiche Sandrasen (6120*),</li> <li>- Subpannonische Steppen-Trockenrasen (6240*).</li> </ul>		
<p>Topografische Karte zur 19. Erhaltungszielverordnung im Maßstab 1 : 10 000</p> <p>Blattnummer: 24</p>		

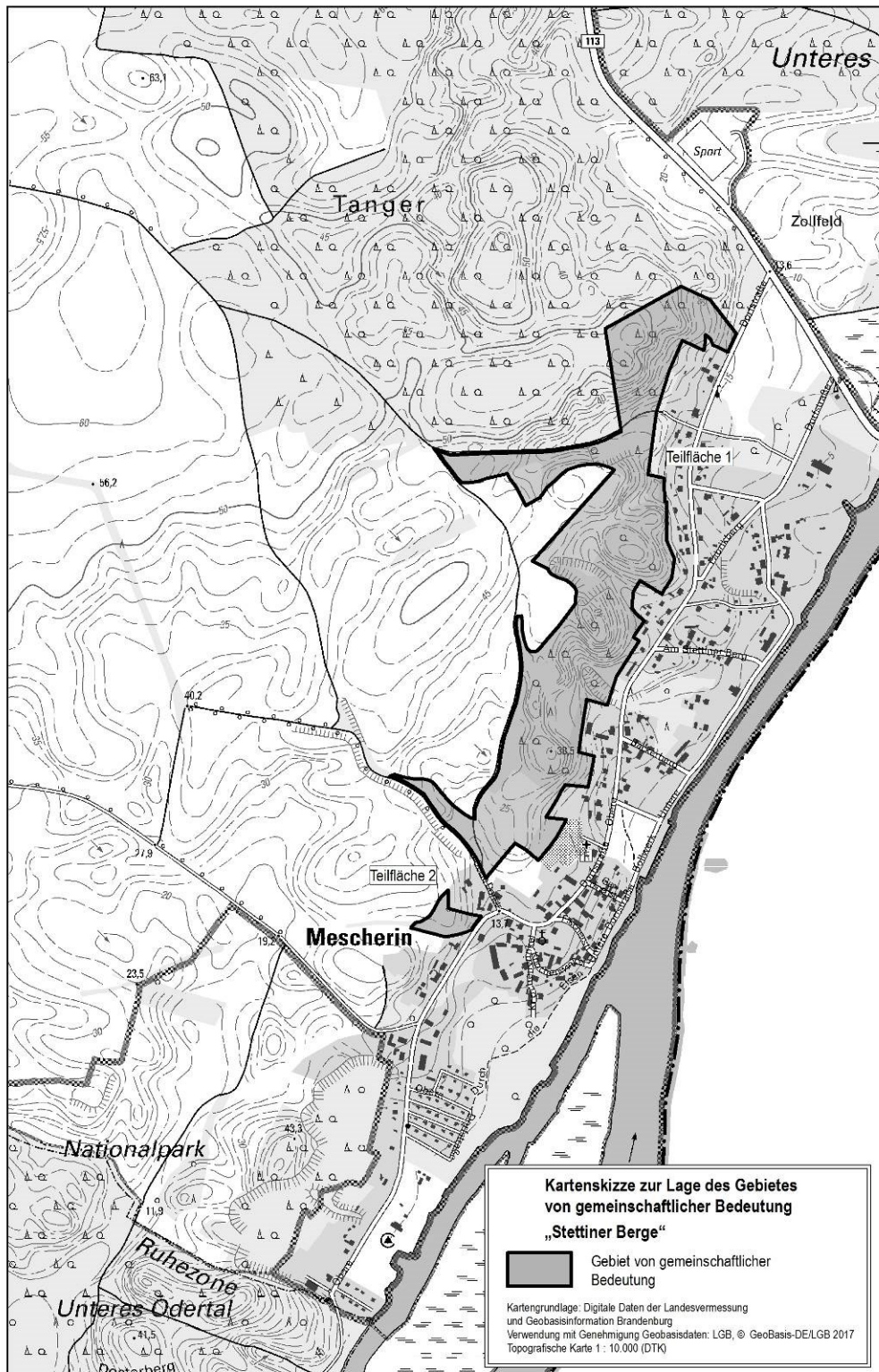
Kartenskizze



**14. Stettiner Berge**

Name: <b>Stettiner Berge</b> (das Gebiet besteht aus 2 Teilflächen)		
Landes-Nr.: 659	EU-Nr.: DE 2752-304	Größe: rund 20 ha
Landkreis: Uckermark Gemeinde: Mescherin		
<p>Natürliche Lebensraumtypen von gemeinschaftlichem Interesse (§ 7 Absatz 1 Nummer 4 des Bundesnaturschutzgesetzes)</p> <ul style="list-style-type: none"> <li>- Sarmatische Steppen-Kiefernwälder (91U0).</li> </ul> <p>Prioritäre natürliche Lebensraumtypen (§ 7 Absatz 1 Nummer 5 des Bundesnaturschutzgesetzes)</p> <ul style="list-style-type: none"> <li>- Trockene, kalkreiche Sandrasen (6120*),</li> <li>- Subpannonische Steppen-Trockenrasen (6240*),</li> <li>- Schlucht- und Hangmischwälder (Tilio-Acerion) (9180*).</li> </ul>		
<p>Topografische Karte zur 19. Erhaltungszielverordnung im Maßstab 1 : 10 000</p> <p>Blattnummern: 18, 25</p>		

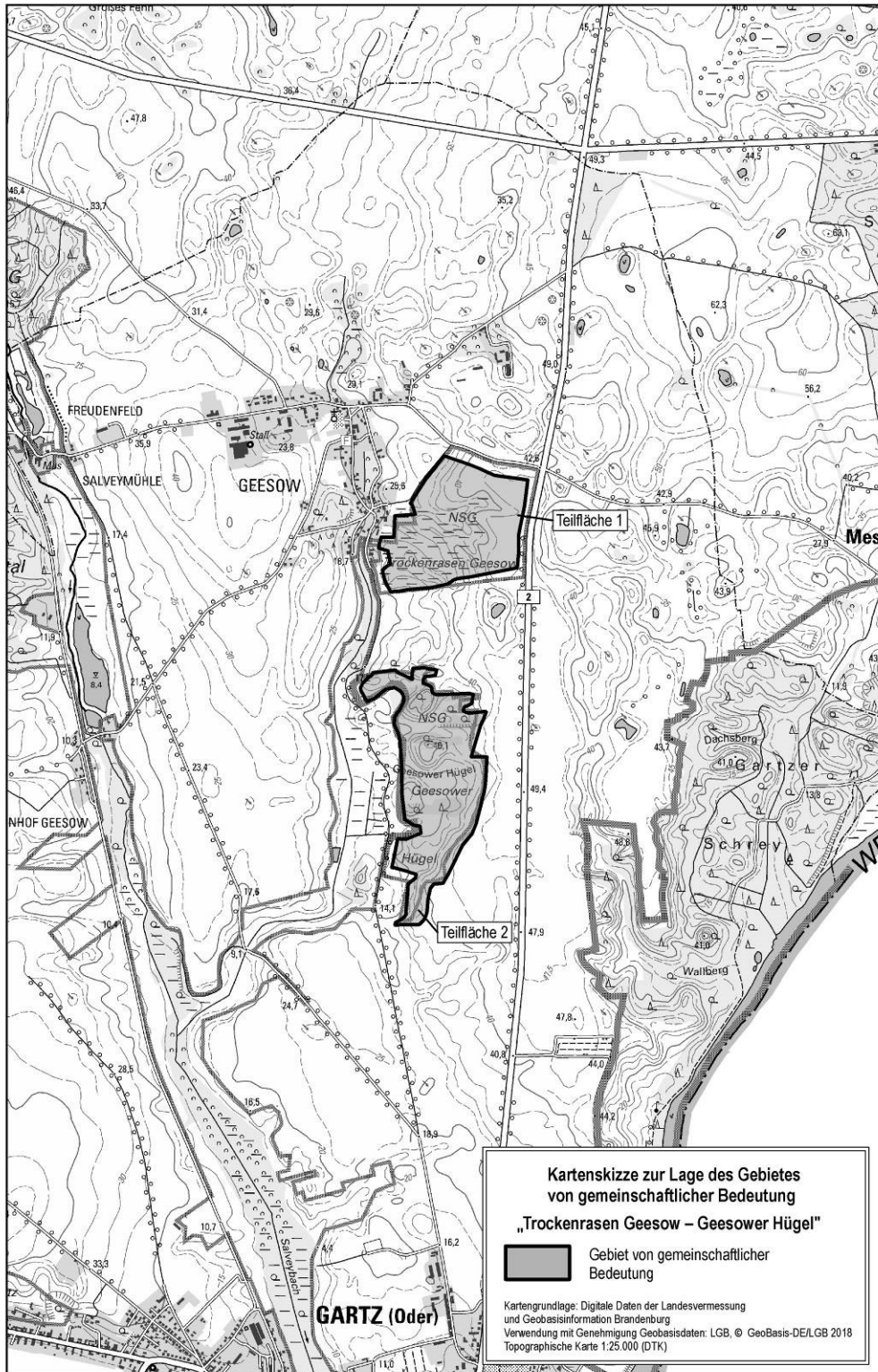
Kartenskizze



**15. Trockenrasen Geesow – Geesower Hügel**

Name: <b>Trockenrasen Geesow – Geesower Hügel</b> <i>(ehemals „Trockenrasen Geesow“)</i>  (das Gebiet besteht aus 2 Teilflächen)		
Landes-Nr.: 103	EU-Nr.: DE 2752-301	Größe: rund 77 ha
Landkreis: Uckermark Gemeinde: Gartz (Oder)		
Prioritäre natürliche Lebensraumtypen (§ 7 Absatz 1 Nummer 5 des Bundesnaturschutzgesetzes) <ul style="list-style-type: none"> <li>- Trockene, kalkreiche Sandrasen (6120*),</li> <li>- Naturnahe Kalk-Trockenrasen und deren Verbuschungsstadien (Festuco-Brometalia) (6210*),</li> <li>- Subpannonische Steppen-Trockenrasen (6240*).</li> </ul>		
Arten von gemeinschaftlichem Interesse gemäß Anhang II der Richtlinie 92/43/EWG (§ 7 Absatz 2 Nummer 10 des Bundesnaturschutzgesetzes) <ul style="list-style-type: none"> <li>- Großes Mausohr (<i>Myotis myotis</i>).</li> </ul>		
Topografische Karte zur 19. Erhaltungszielverordnung im Maßstab 1 : 10 000  Blattnummern: 17, 24		

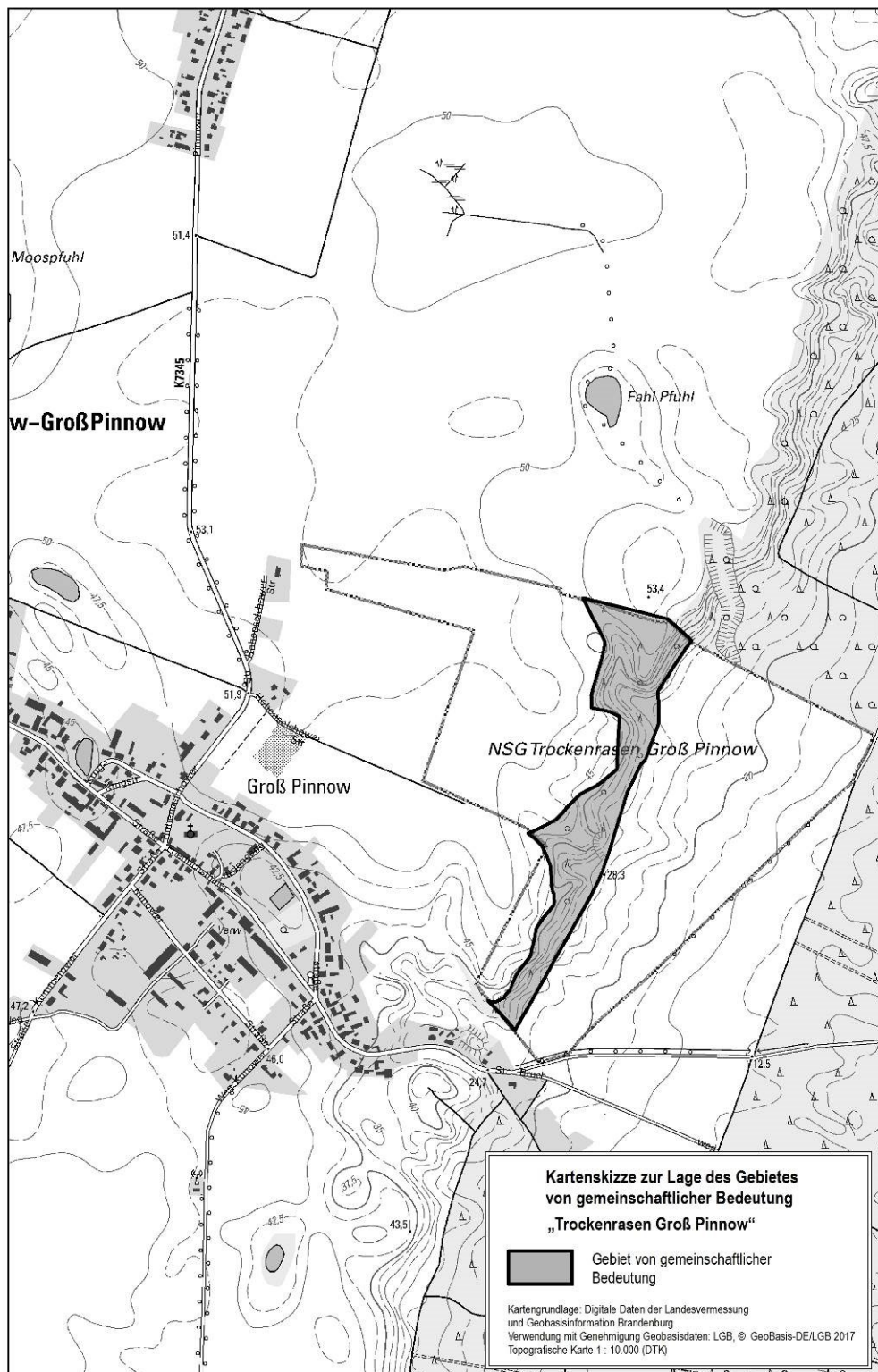
Kartenskizze



**16. Trockenrasen Groß Pinnow**

Name: <b>Trockenrasen Groß Pinnow</b>		
Landes-Nr.: 593	EU-Nr.: DE 2851-304	Größe: rund 8 ha
Landkreis: Uckermark Gemeinde: Hohenselchow-Groß Pinnow		
Prioritäre natürliche Lebensraumtypen (§ 7 Absatz 1 Nummer 5 des Bundesnaturschutzgesetzes)  - Subpannonische Steppen-Trockenrasen (6240*).		
Topografische Karte zur 19. Erhaltungszielverordnung im Maßstab 1 : 10 000  Blattnummer: 31		

## Kartenskizze

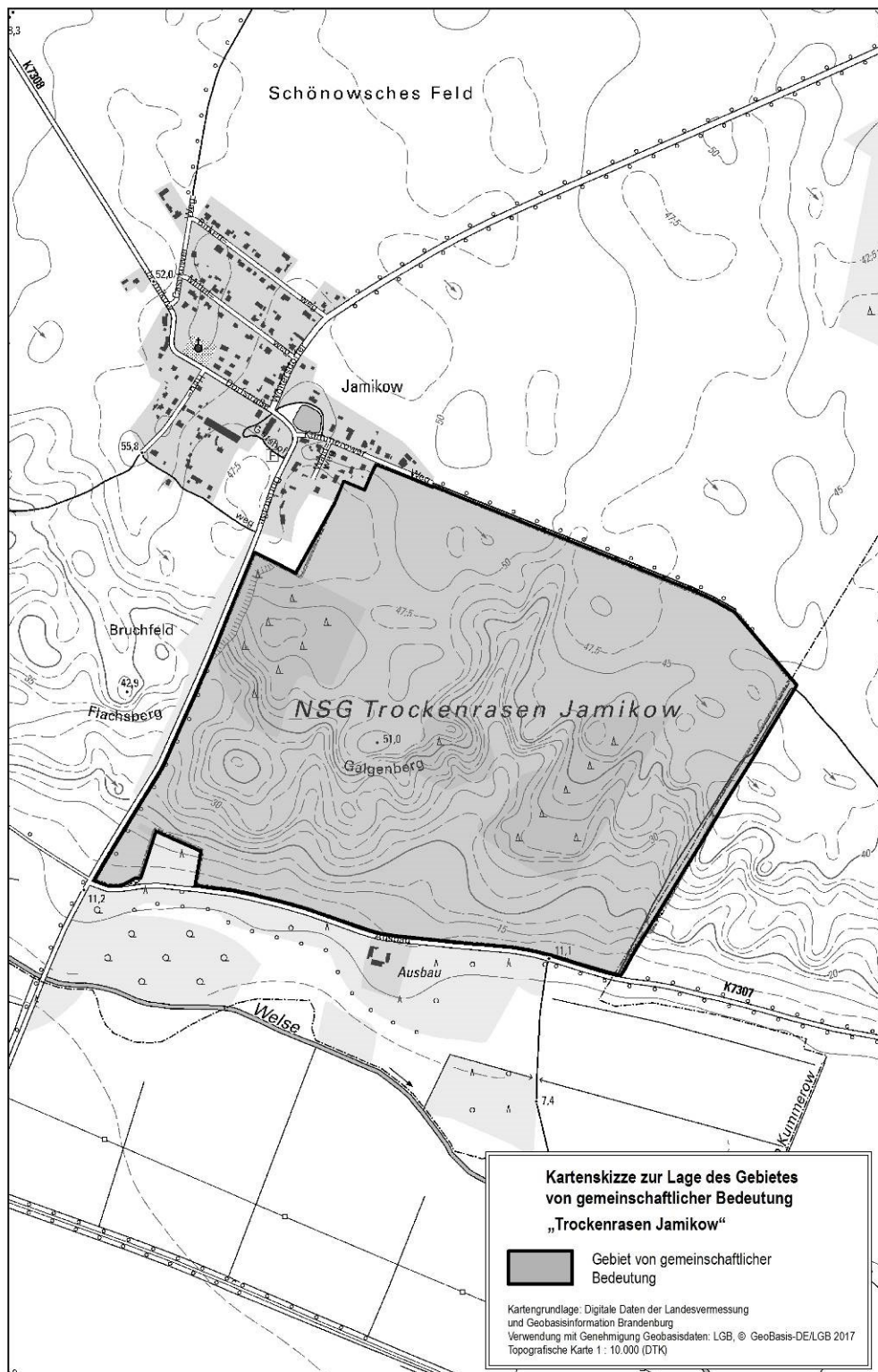




**17. Trockenrasen Jamikow**

Name: <b>Trockenrasen Jamikow</b>		
Landes-Nr.: 102	EU-Nr.: DE 2851-302	Größe: rund 82 ha
Landkreis: Uckermark Gemeinde: Passow		
<p>Natürliche Lebensraumtypen von gemeinschaftlichem Interesse (§ 7 Absatz 1 Nummer 4 des Bundesnaturschutzgesetzes)</p> <ul style="list-style-type: none"> <li>- Alte bodensaure Eichenwälder auf Sandebenen mit <i>Quercus robur</i> (9190),</li> <li>- Sarmatische Steppen-Kiefernwälder (91U0).</li> </ul> <p>Prioritäre natürliche Lebensraumtypen (§ 7 Absatz 1 Nummer 5 des Bundesnaturschutzgesetzes)</p> <ul style="list-style-type: none"> <li>- Trockene, kalkreiche Sandrasen (6120*),</li> <li>- Subpannonische Steppen-Trockenrasen (6240*).</li> </ul>		
<p>Topografische Karte zur 19. Erhaltungszielverordnung im Maßstab 1 : 10 000</p> <p>Blattnummer: 30</p>		

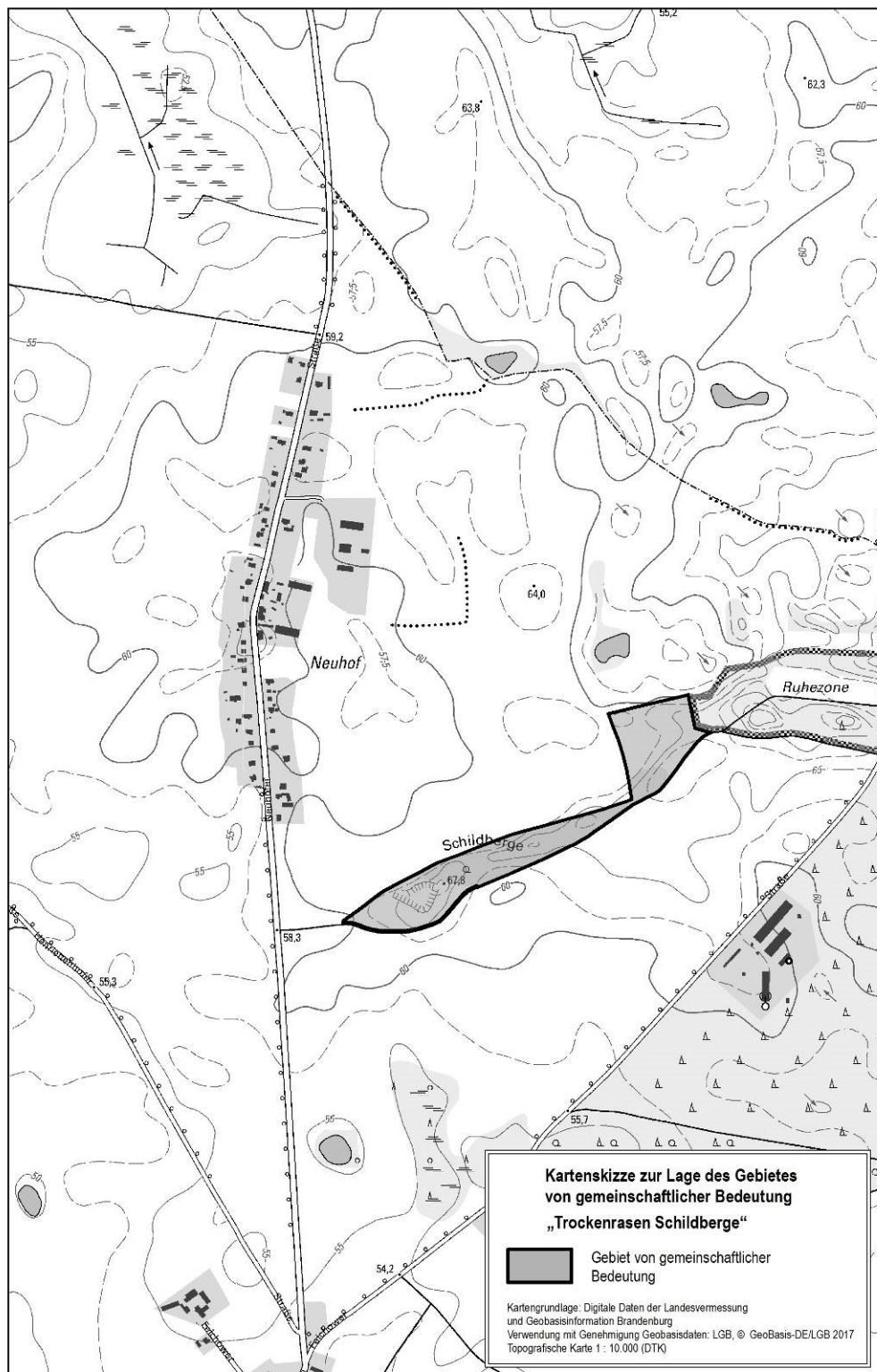
## Kartenskizze



**18. Trockenrasen Schildberge**

Name: <b>Trockenrasen Schildberge</b>		
Landes-Nr.: 662	EU-Nr.: DE 2950-305	Größe: rund 6 ha
Landkreis: Uckermark Gemeinde: Angermünde		
Prioritäre natürliche Lebensraumtypen (§ 7 Absatz 1 Nummer 5 des Bundesnaturschutzgesetzes)  - Subpannonische Steppen-Trockenrasen (6240*).		
Topografische Karte zur 19. Erhaltungszielverordnung im Maßstab 1 : 10 000  Blattnummer: 38		

## Kartenskizze



**19. Zichower Wald – Weinberg**

Name: <b>Zichower Wald – Weinberg</b>		
Landes-Nr.: 100	EU-Nr.: DE 2750-304	Größe: rund 129 ha
Landkreis: Uckermark Gemeinde: Zichow		
<p>Natürliche Lebensraumtypen von gemeinschaftlichem Interesse (§ 7 Absatz 1 Nummer 4 des Bundesnaturschutzgesetzes)</p> <ul style="list-style-type: none"> <li>- Waldmeister-Buchenwald (<i>Asperulo-Fagetum</i>) (9130),</li> <li>- Subatlantischer oder mitteleuropäischer Stieleichenwald oder Hainbuchenwald (<i>Carpinion betuli – Stellario-Carpinetum</i>) (9160),</li> <li>- Labkraut-Eichen-Hainbuchenwald (<i>Galio-Carpinetum</i>) (9170).</li> </ul> <p>Prioritäre natürliche Lebensraumtypen (§ 7 Absatz 1 Nummer 5 des Bundesnaturschutzgesetzes)</p> <ul style="list-style-type: none"> <li>- Subpannonische Steppen-Trockenrasen (6240*),</li> <li>- Schlucht- und Hangmischwälder (<i>Tilio-Acerion</i>) (9180*),</li> <li>- Auen-Wälder mit <i>Alnus glutinosa</i> und <i>Fraxinus excelsior</i> (<i>Alno-Padion</i>, <i>Alnion incanae</i>, <i>Salicion albae</i>) (91E0*).</li> </ul> <p>Arten von gemeinschaftlichem Interesse gemäß Anhang II der Richtlinie 92/43/EWG (§ 7 Absatz 2 Nummer 10 des Bundesnaturschutzgesetzes)</p> <ul style="list-style-type: none"> <li>- Großes Mausohr (<i>Myotis myotis</i>),</li> <li>- Mopsfledermaus (<i>Barbastella barbastellus</i>).</li> </ul>		
Topografische Karte zur 19. Erhaltungszielverordnung im Maßstab 1 : 10 000		
Blattnummern: 22, 28		

Kartenskizze

