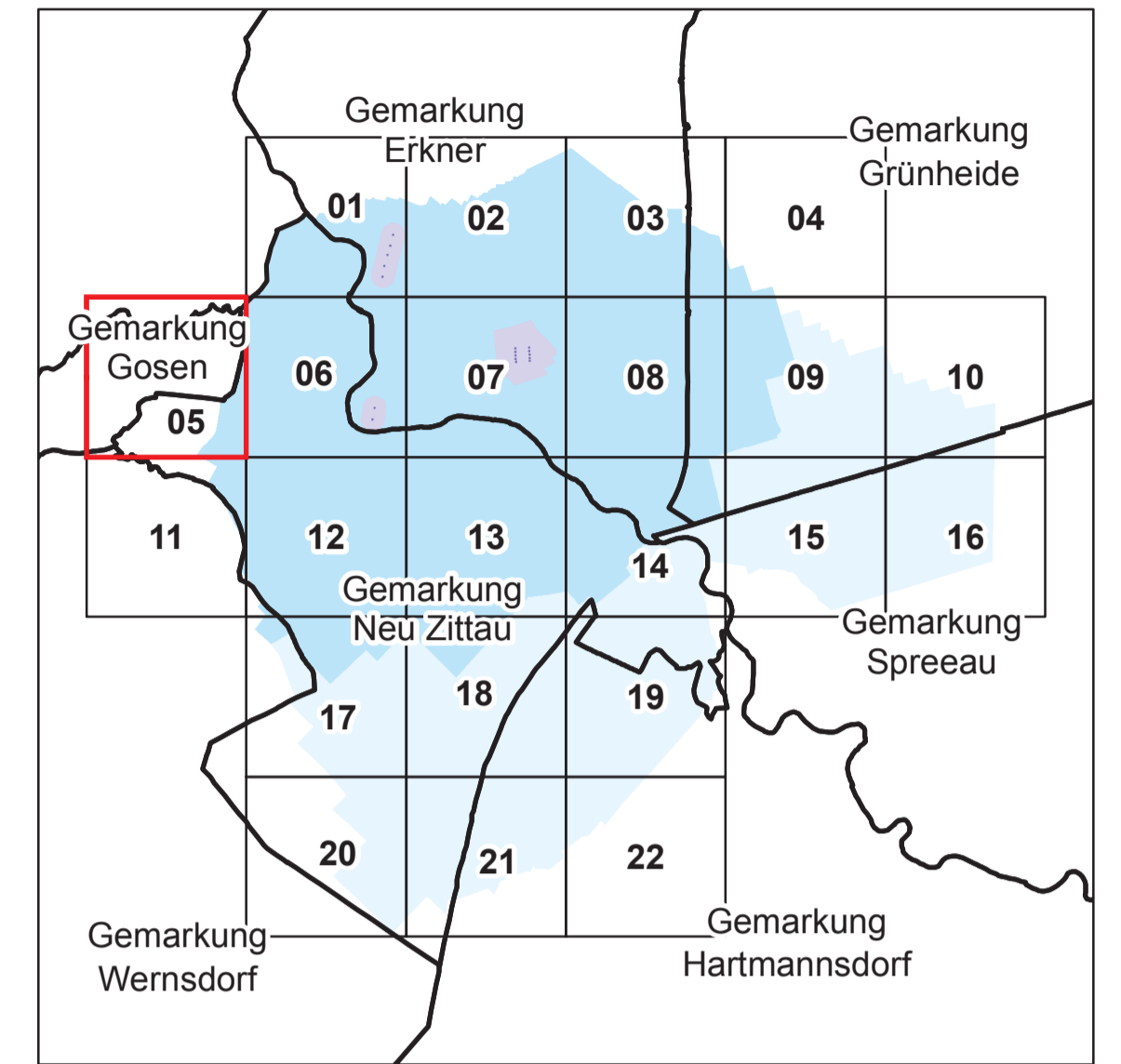
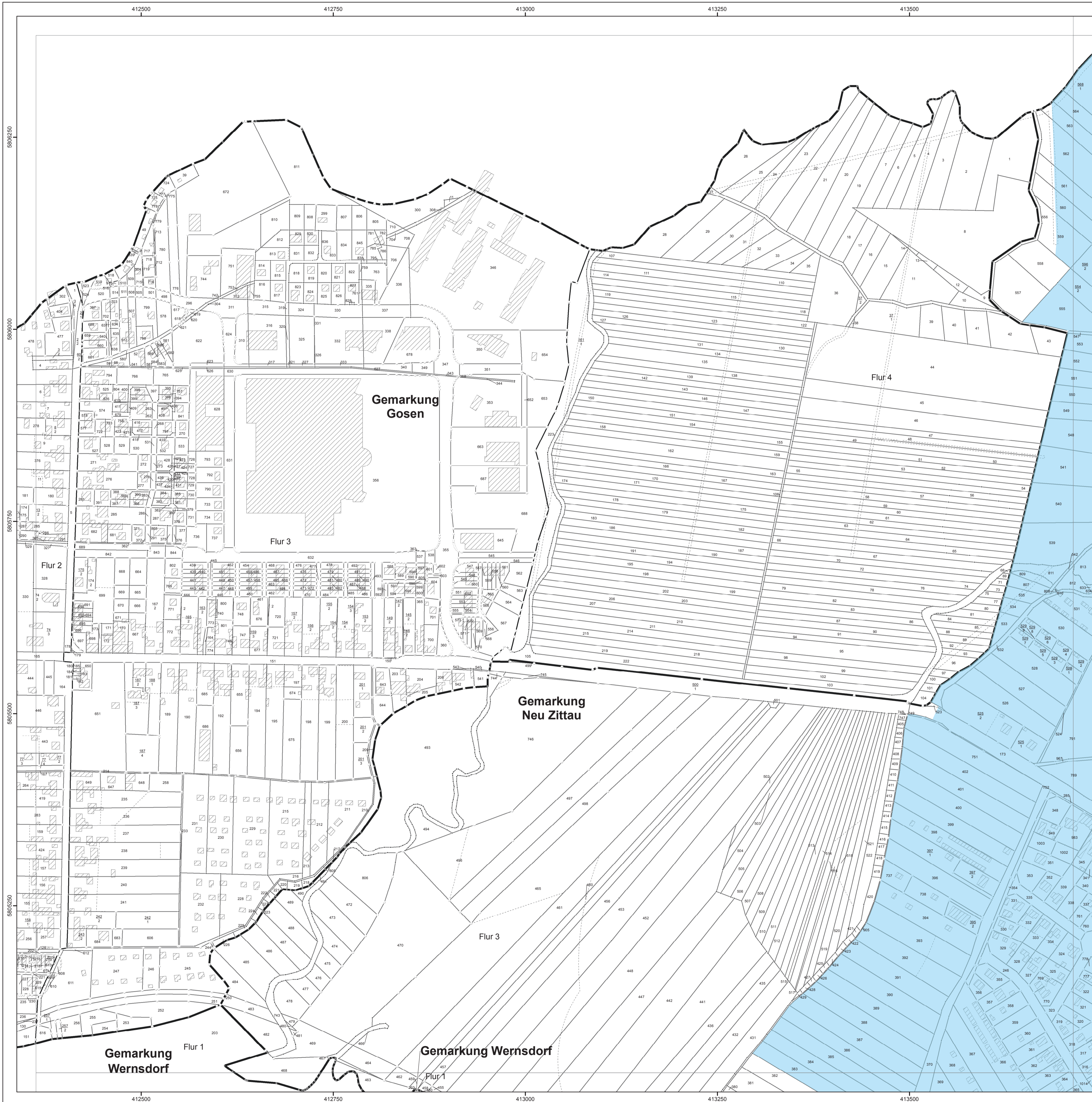



Anlage 4 Blatt 5 (zu § 2 Absatz 2)





LAND BRANDENBURG

Ministerium für Ländliche Entwicklung,
Umwelt und
Landwirtschaft

**Liegenschaftskarte der Verordnung zur Festsetzung
des Wasserschutzgebietes für das Wasserwerk Erkner,
Wasserfassungen Neu Zittauer und Hohenbinder Straße**

Landkreis Oder-Spree
Landkreis Dahme-Spreewald

Blatt 5 von 22

Zone I

Zone II

Zone III A

Zone III B

nachrichtliche Übernahme aus dem Liegenschaftskataster:

- / - vermarkter / unvermarkter Grenzpunkt

— Gemarkungsgrenze


— Flurgrenze

— Flurstücksgrenze

— Nutzungsgrenze

▨ Gebäude

Maßstab: 1 : 2.500



Bezugssystem: ETRS89
Kartengrundlage: Liegenschaftskataster, Stand: 01.07.2017
Nutzung mit Genehmigung der Landesvermessung und Geobasisinformation Brandenburg, LVE 02/09
Bearbeitung: M/L/L/Referat 23
Kartografie: LGB, Stand: 10.11.2017