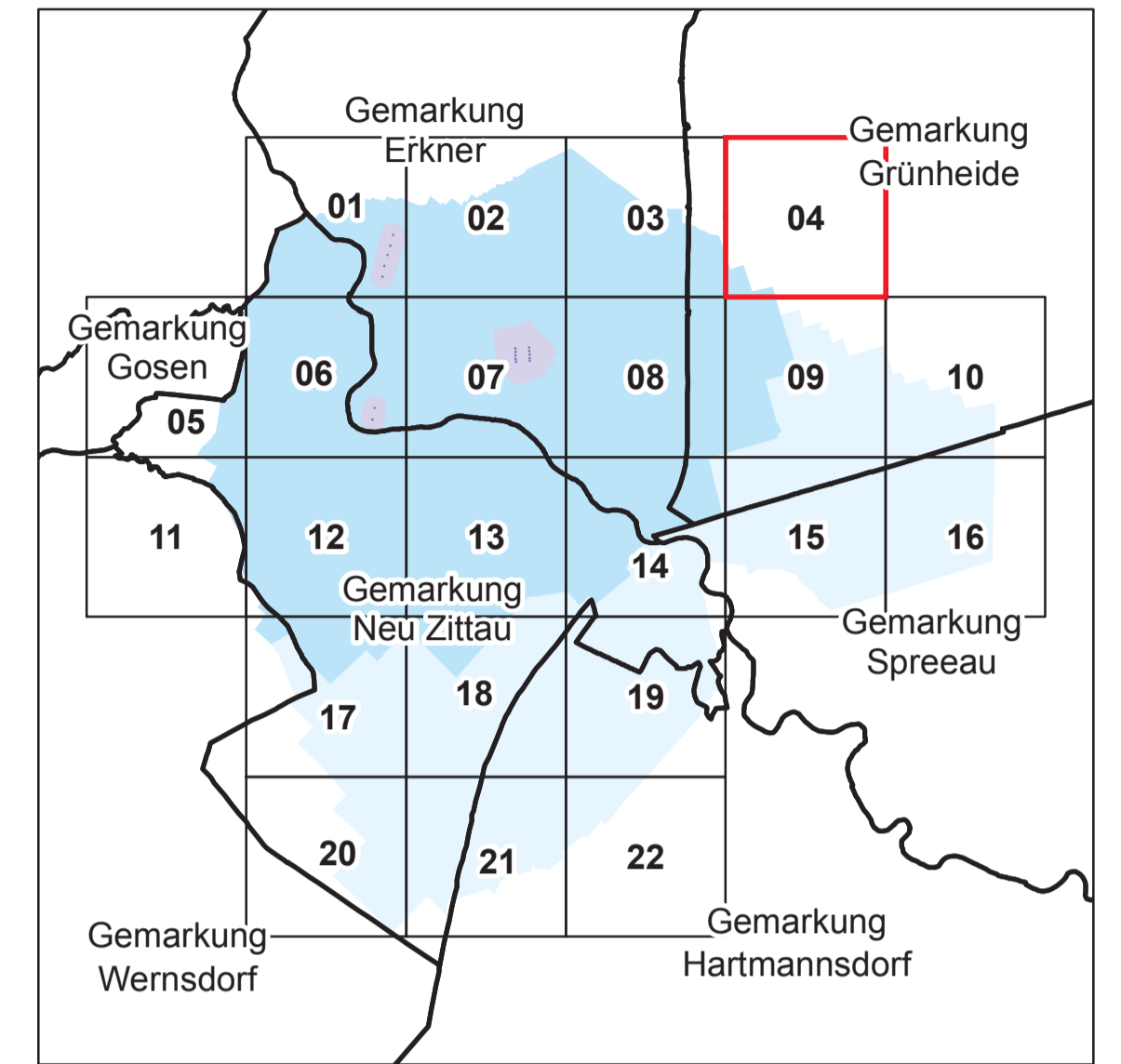



# Anlage 4 Blatt 4 (zu § 2 Absatz 2)





**LAND BRANDENBURG**

Ministerium für Ländliche Entwicklung,  
Umwelt und  
Landwirtschaft

**Liegenschaftskarte der Verordnung zur Festsetzung  
des Wasserschutzgebietes für das Wasserwerk Erkner,  
Wasserfassungen Neu Zittauer und Hohenbinder Straße**

Landkreis Oder-Spree  
Landkreis Dahme-Spreewald

Blatt 4 von 22

**Zone I** (Dark Blue)

**Zone II** (Medium Blue)

**Zone III A** (Light Blue)

**Zone III B** (Very Light Blue)

nachrichtliche Übernahme aus dem Liegenschaftskataster:

— / — vermarkter / unvermarkter Grenzpunkt

— Gemarkungsgrenze

— Flurgrenze


— Flurstücksgrenze

— Nutzungsartengrenze

▨ Gebäude

Maßstab: 1 : 2.500

N



Bezugssystem: ETRS89  
Kartengrundlage: Liegenschaftskataster, Stand: 01.07.2017  
Nutzung mit Genehmigung der Landesvermessung und Geobasisinformation Brandenburg, LVE 02/09  
Bearbeitung: M/L/L, Referenz: 23  
Kartografie: LGB, Stand: 10.11.2017