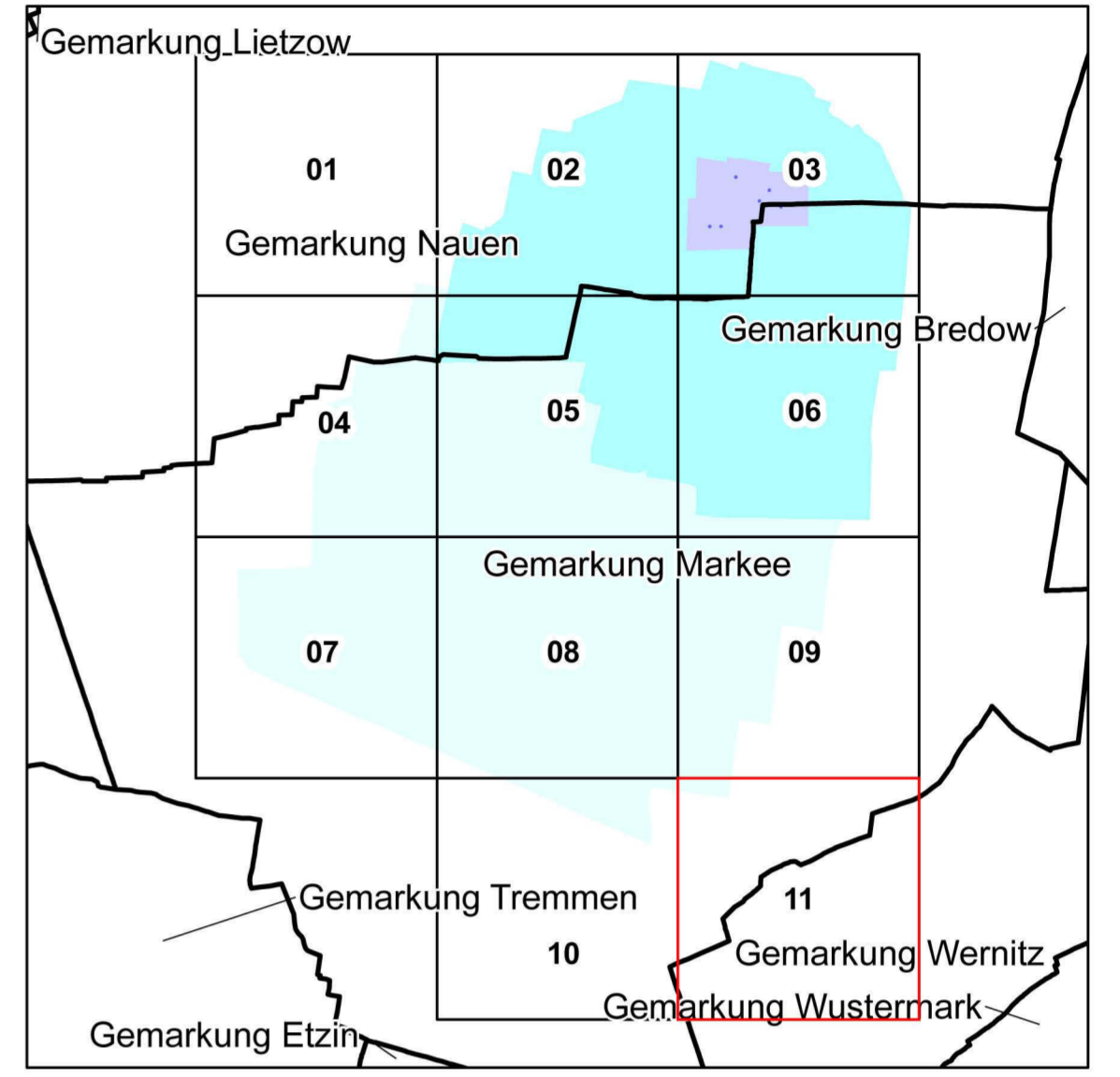



Anlage 4 Blatt 11 (zu § 2 Absatz 2)














 **LAND BRANDENBURG**


Ministerium für Ländliche Entwicklung, Umwelt und Verbraucherschutz

Liegenschaftskarte der Verordnung zur Festsetzung des Wasserschutzgebietes Nauen

Landkreis Havelland
Blatt 11 von 11

	Zone I		nachrichtliche Übernahme aus dem Liegenschaftskataster:
	Zone II		vermarkter / unvermarkter Grenzpunkt
	Zone III A		Gemarkungsgrenze
	Zone III B		Flurgrenze
			Flursichlgrenze
			Nutzungserfengrenze
			Gebäude

Maßstab: 1 : 2500

 N

Bezugssystem: ETRS89
Kartengrundlage: Liegenschaftskataster, Stand: 15.1.2008
(c) Landesvermessung und Geobasisinformation Brandenburg. Der aktuelle amtliche Nachweis ist beim zuständigen Kataster- und Vermessungsamt erhältlich.
Bearbeitung: MLUV Referat 63
Kartografie: LUP GmbH Potsdam, Stand: 21.09.09