

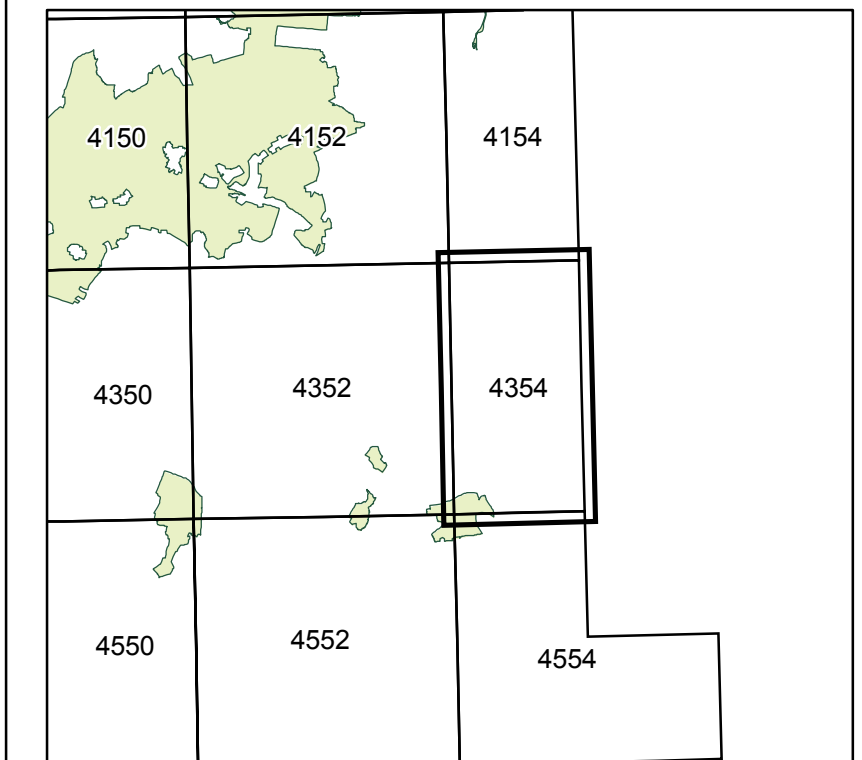


Anlage 3 (zu § 15 Absatz 1)

Topografische Karte zu den Europäischen Vogelschutzgebieten im Land Brandenburg

Kartenblatt: 4354


Blattübersicht
(Blattschnitt der topografischen Karte 1: 50 000)




LAND BRANDENBURG

Kartenblatt: 4354

Landkreis: Spree-Neiße

 Europäische Vogelschutzgebiete gemäß Anlage 1 zum Brandenburgischen Ausführungsgesetz zum Bundesnaturschutzgesetz
DE 4353-421 Zschomer Heide

 Europäische Vogelschutzgebiete gemäß Anlage 5 zum Brandenburgischen Ausführungsgesetz zum Bundesnaturschutzgesetz

Maßstab 1: 50 000

Es gilt die Darstellung innerhalb des Blattes: 4354

Bezugssystem: ETRS 89
Kartengrundlage: Topografische Karte 1: 50 000
Nutzung mit Genehmigung der Landesvermessung und Geobasisinformation Brandenburg, Nummer GB-G 199.

DE 4353-421