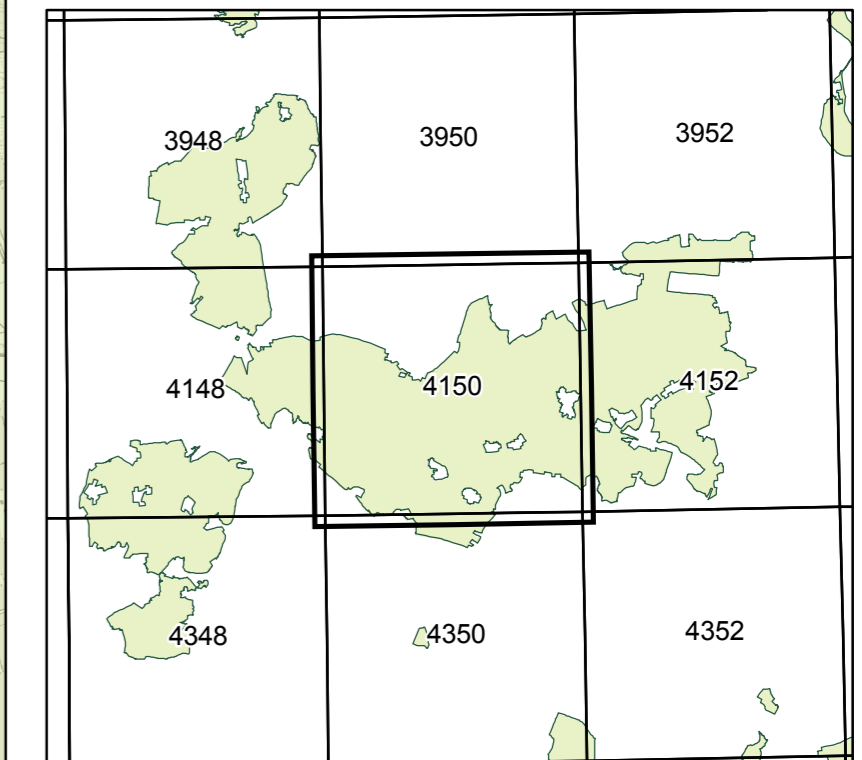


### Anlage 3 (zu § 15 Absatz 1)

Topografische Karte zu den Europäischen Vogelschutzgebieten im Land Brandenburg

Kartenblatt: 4150

Blattübersicht (Blattschnitt der topografischen Karte 1: 50 000)




**LAND BRANDENBURG**


Kartenblatt: 4150

Landkreis: Dahme-Spreewald, Oberspreewald-Lausitz  
Spree-Neiße

Kreisfr. Stadt: Cottbus

 Europäische Vogelschutzgebiete gemäß Anlage 1 zum Brandenburgischen Ausführungsgesetz zum Bundesnaturschutzgesetz

DE 4151-421 Spreewald und Lieberoser Endmoräne

 Europäische Vogelschutzgebiete gemäß Anlage 5 zum Brandenburgischen Ausführungsgesetz zum Bundesnaturschutzgesetz

Maßstab 1: 50 000

Es gilt die Darstellung innerhalb des Blattes: 4150

Bezugssystem: ETRS 89  
Kartengrundlage: Topografische Karte 1: 50 000  
Nutzung mit Genehmigung der Landesvermessung und Geobasisinformation Brandenburg, Nummer GB-G 199.