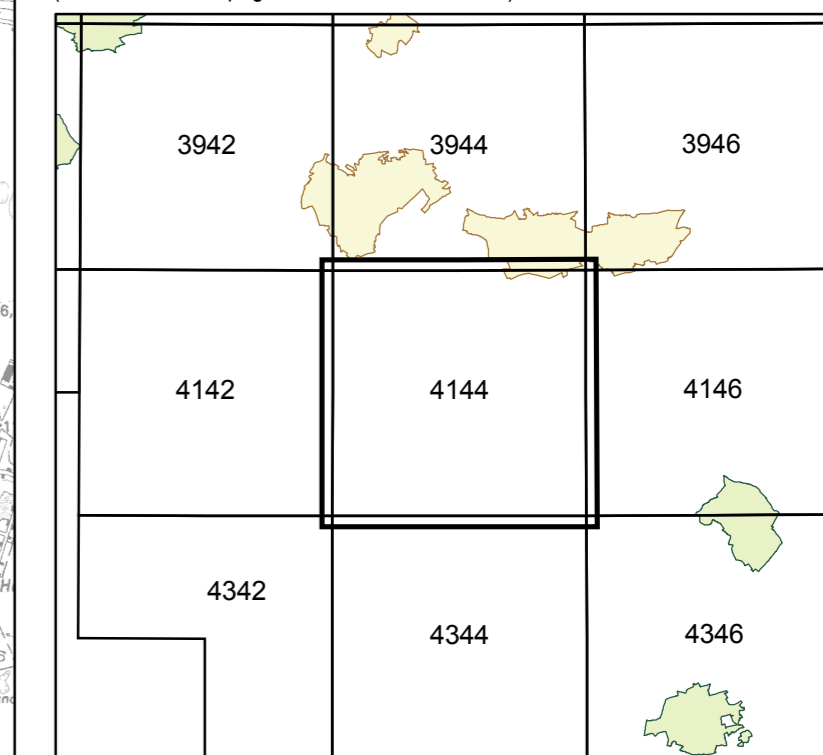


### Anlage 3 (zu § 15 Absatz 1)

Topografische Karte zu den Europäischen Vogelschutzgebieten im Land Brandenburg

Kartenblatt: 4144


Blattübersicht (Blattschnitt der topografischen Karte 1: 50 000)




LAND BRANDENBURG

Kartenblatt: 4144

Landkreis: Elbe-Elster, Teltow-Fläming

 Europäische Vogelschutzgebiete gemäß Anlage 1 zum Brandenburgischen Ausführungsgesetz zum Bundesnaturschutzgesetz

 Europäische Vogelschutzgebiete gemäß Anlage 5 zum Brandenburgischen Ausführungsgesetz zum Bundesnaturschutzgesetz

DE 3945-421 Truppenübungsplatz Jüterbog-Ost und West

Maßstab 1: 50 000

Es gilt die Darstellung innerhalb des Blattes: 4144

Bezugssystem: ETRS 89  
 Kartengrundlage: Topografische Karte 1: 50 000  
 Nutzung mit Genehmigung der Landesvermessung und Geobasisinformation Brandenburg, Nummer GB-G 199.