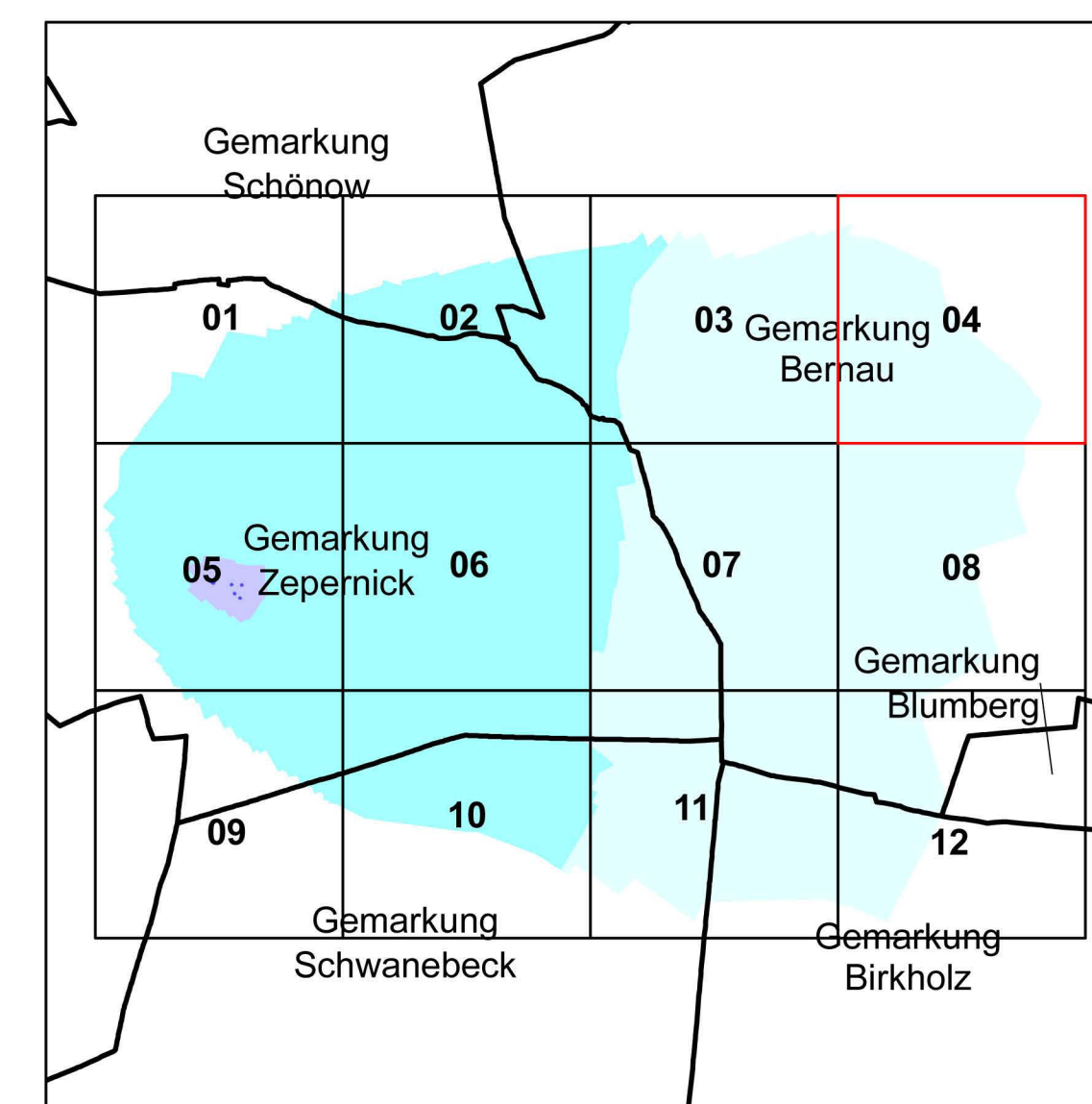
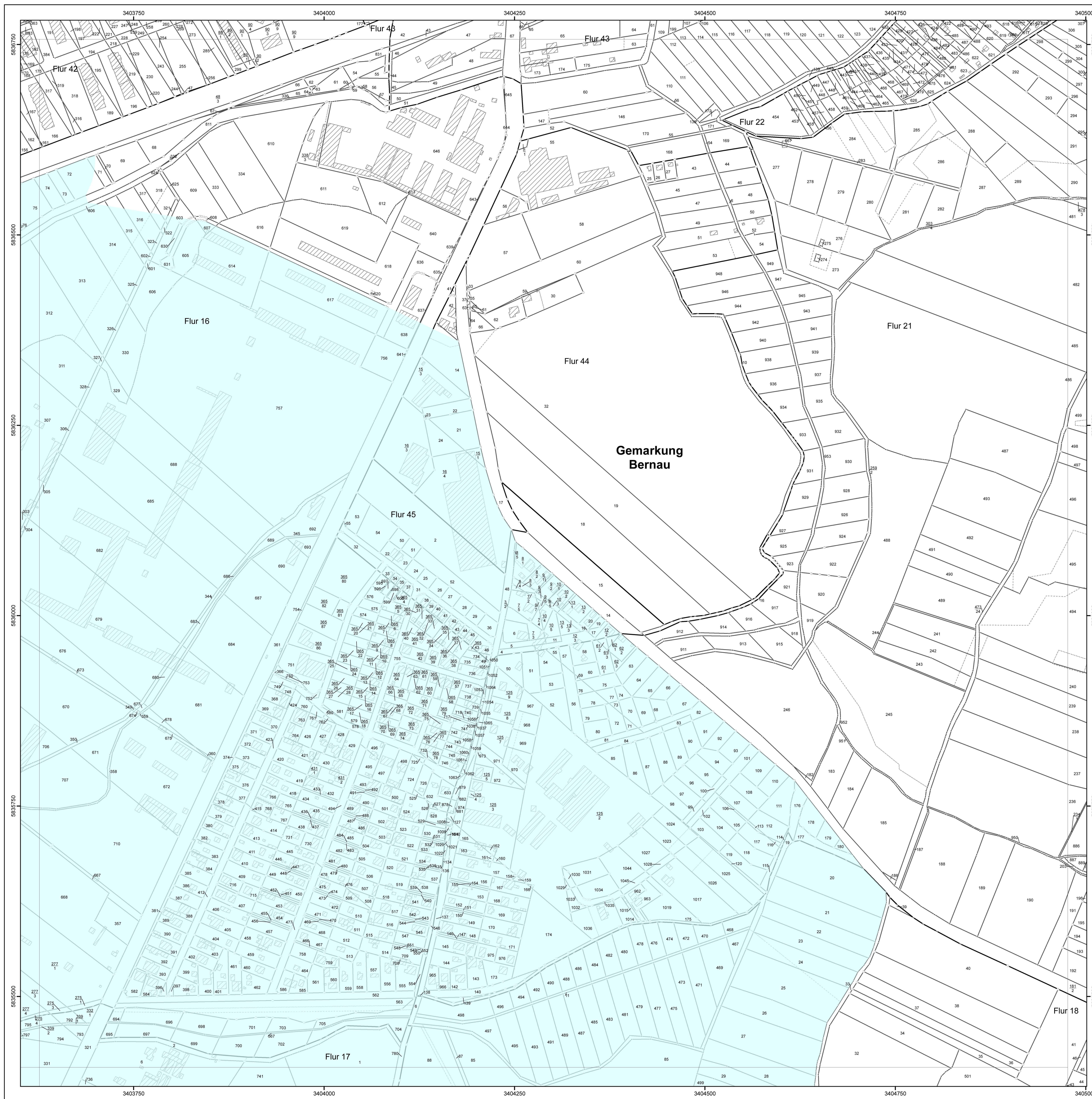



Anlage 4 Blatt 4 (zu § 2 Absatz 2)





LAND BRANDENBURG

Ministerium
für Ländliche Entwicklung,
Umwelt und
Verbraucherschutz

**Liegenschaftskarte der Verordnung zur Festsetzung
des Wasserschutzgebietes Zepernick**

Landkreis Barnim


Blatt 4 von 12

- Zone I
- Zone II
- Zone III A
- Zone III B

nachrichtliche Übernahme aus dem Liegenschaftskataster:

- vermarkter / unvermarkter Grenzpunkt
- Gemarkungsgrenze
- Flurgrenze
- Flurstücksgrenze
- Nutzungsartengrenze
- Gebäude

Maßstab: 1 : 2500



Bezugssystem: ETRS89
 Kartengrundlage: Liegenschaftskataster, Stand: 15.1.2008
 (c) Landesvermessung und Geobasisinformation Brandenburg. Der aktuelle amtliche Nachweis ist beim zuständigen Kataster- und Vermessungsamt erhältlich.
 Bearbeitung: MLUV Referat 63
 Kartografie: LUP GmbH Potsdam, Stand: 30.09.09