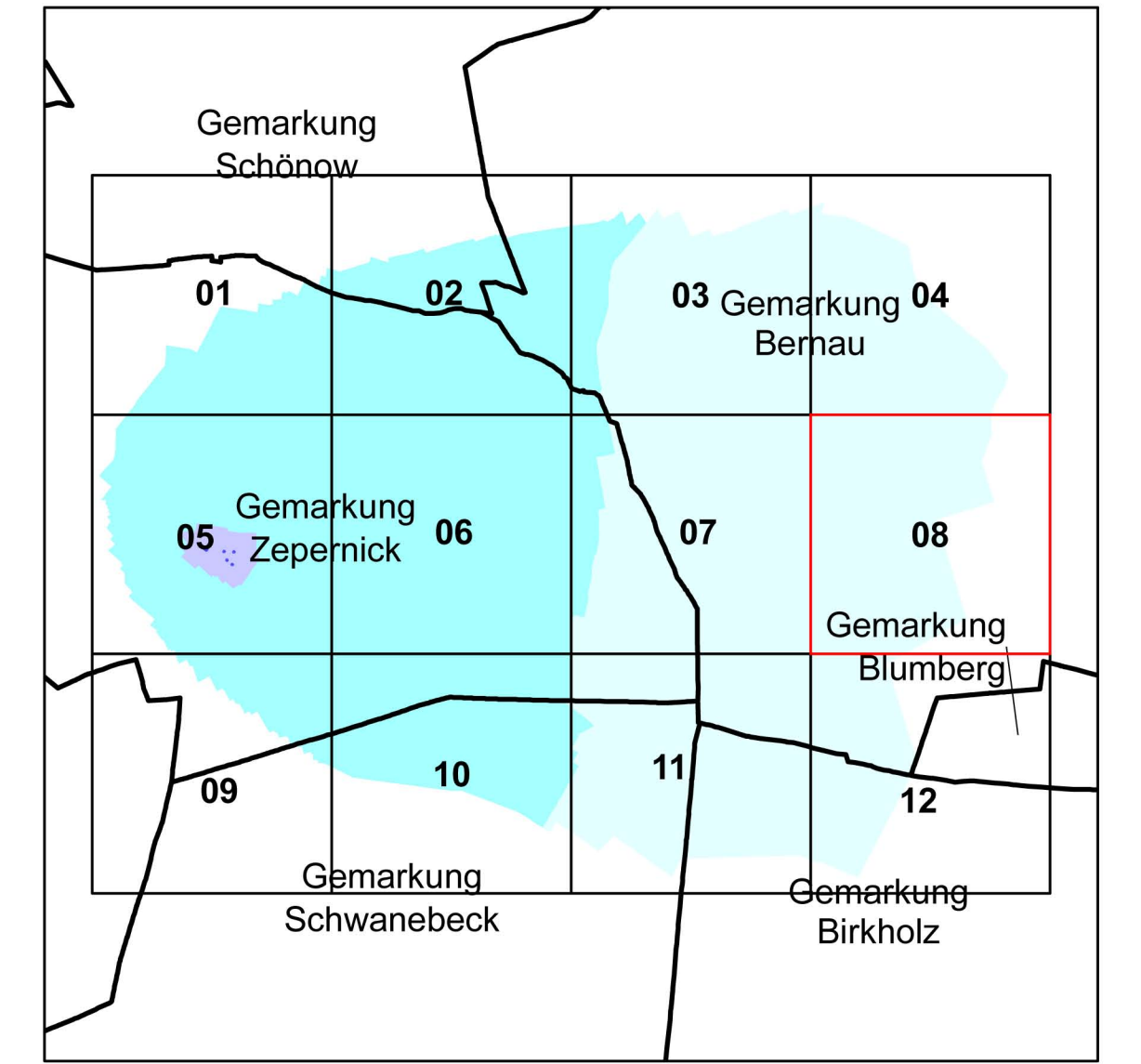
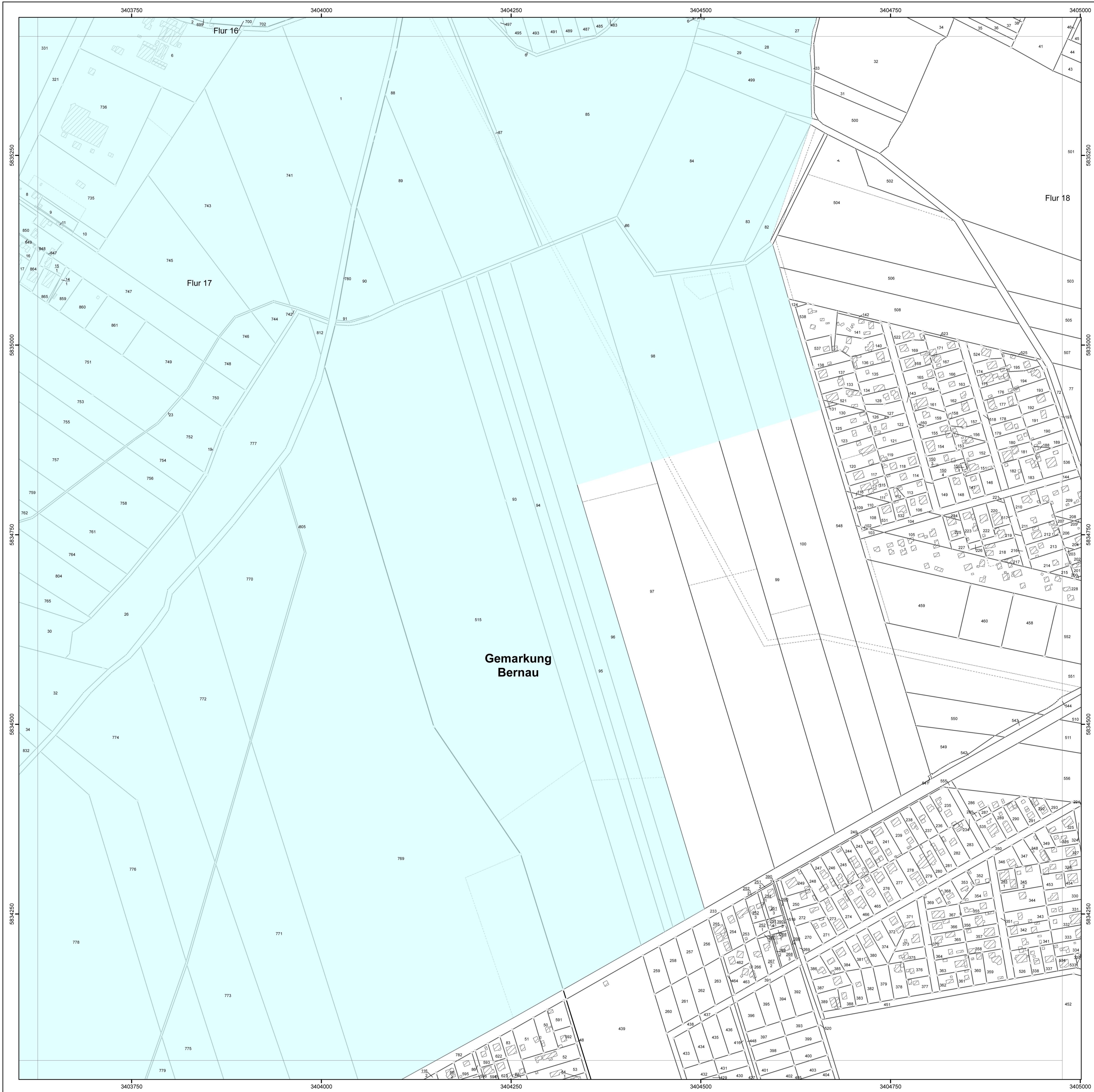



# Anlage 4 Blatt 8 (zu § 2 Absatz 2)





**LAND BRANDENBURG**

Ministerium  
für Ländliche Entwicklung,  
Umwelt und  
Verbraucherschutz

**Liegenschaftskarte der Verordnung zur Festsetzung  
des Wasserschutzgebietes Zepernick**


Landkreis Barnim  
Blatt 8 von 12

- Zone I
- Zone II
- Zone III A
- Zone III B

nachrichtliche Übernahme aus dem Liegenschaftskataster:

- o / - vermarkter / unvermarkter Grenzpunkt
- Gemarkungsgrenze
- Flurgrenze
- Flurstücksgrenze
- Nutzungsartengrenze
- ▨ Gebäude

Maßstab: 1 : 2500



Bezugsystem: ETR88S  
 Kartengrundlage: Liegenschaftskataster, Stand: 15.1.2008  
 (c) Landesvermessung und Geobasisinformation Brandenburg. Der aktuelle amtliche Nachweis ist beim zuständigen Kataster- und Vermessungsamt erhältlich.  
 Bearbeitung: MLUV Referat 63  
 Kartografie: LUP GmbH Potsdam, Stand: 30.09.09