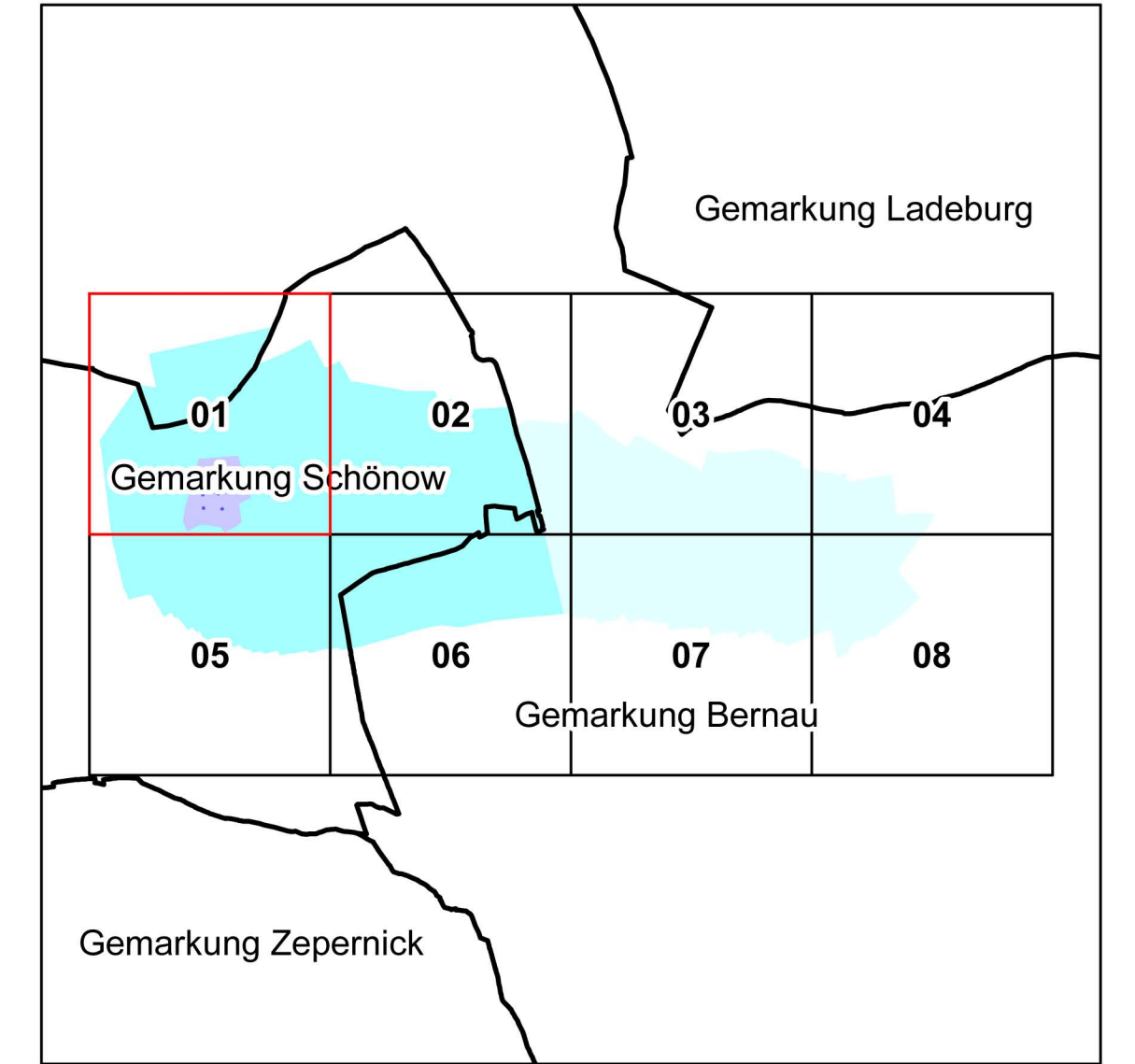



Anlage 4 Blatt 1 (zu § 2 Absatz 2)





LAND BRANDENBURG

Ministerium
für Ländliche Entwicklung,
Umwelt und
Verbraucherschutz

**Liegenschaftskarte der Verordnung zur Festsetzung
des Wasserschutzgebietes Schönow**

Landkreis Barnim

Blatt 1 von 8

Zone I

Zone II

Zone III A

Zone III B

nachrichtliche Übernahme aus dem Liegenschaftskataster:

viereckiger / unviereckiger Grenzpunkt

Gemarkungsgrenze

Flurgrenze


Flurstücksgrenze

Nutzungsartengrenze

Gebäude

Maßstab: 1 : 2500

N



Bezugssystem: ETRS89
 Kartengrundlage: Liegenschaftskataster, Stand: 15.1.2008
 (c) Landesvermessung und Geobasisinformation Brandenburg. Der aktuelle amtliche Nachweis ist beim zuständigen Kataster- und Vermessungsamt erhältlich.
 Bearbeitung: MLUV Referat 63
 Kartografie: LUP GmbH Potsdam, Stand: 29.09.09