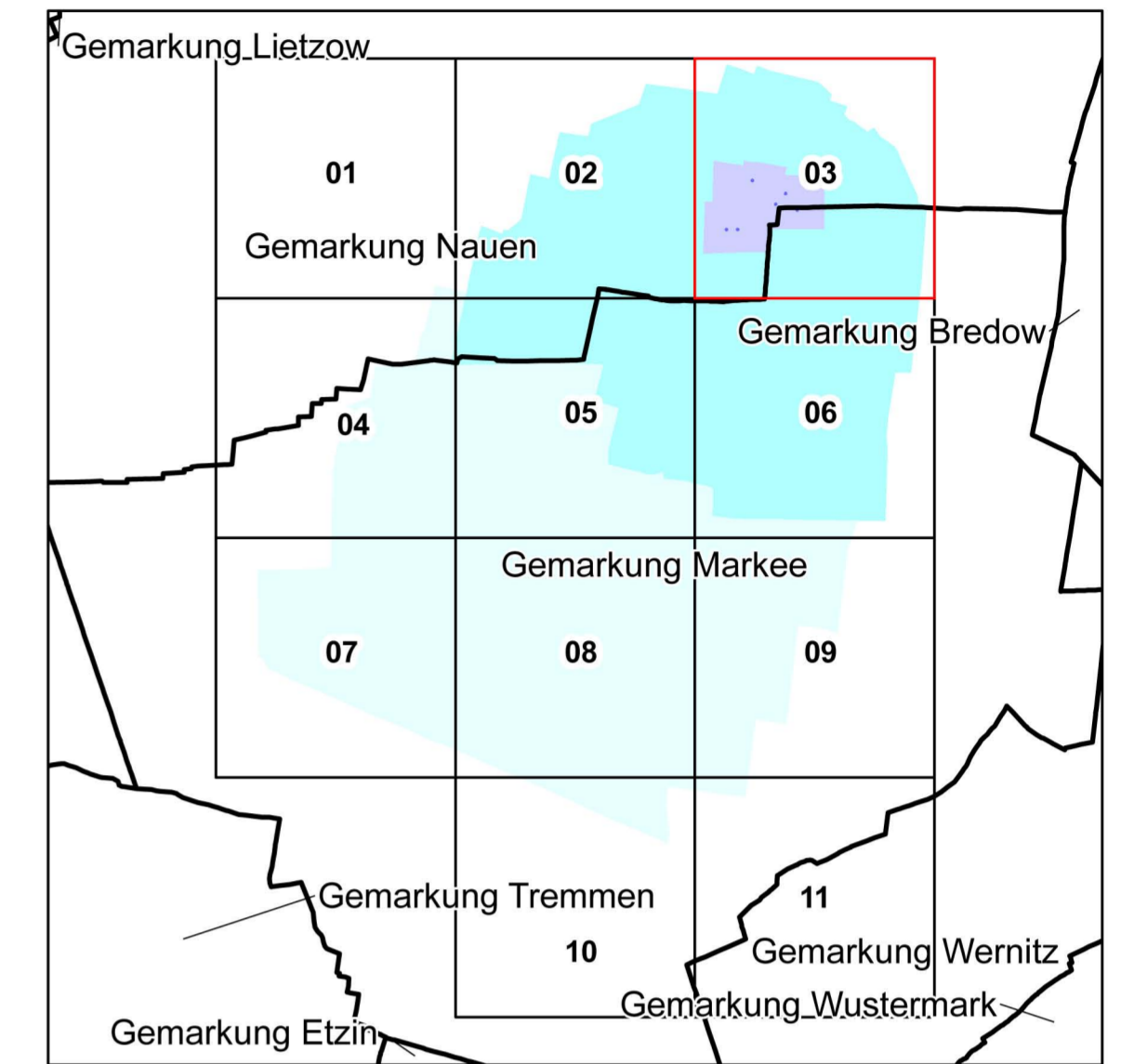



# Anlage 4 Blatt 3

(zu § 2 Absatz 2)





**LAND BRANDENBURG**

Ministerium  
für Ländliche Entwicklung,  
Umwelt und  
Verbraucherschutz


**Liegenschaftskarte der Verordnung zur Festsetzung  
des Wasserschutzgebietes Nauen**

Landkreis Havelland  
Blatt 3 von 11

<ul style="list-style-type: none"> <li><span style="display: inline-block; width: 15px; height: 15px; background-color: blue; margin-right: 5px;"></span> Zone I</li> <li><span style="display: inline-block; width: 15px; height: 15px; background-color: lightblue; margin-right: 5px;"></span> Zone II</li> <li><span style="display: inline-block; width: 15px; height: 15px; background-color: cyan; margin-right: 5px;"></span> Zone III A</li> <li><span style="display: inline-block; width: 15px; height: 15px; background-color: lightcyan; margin-right: 5px;"></span> Zone III B</li> </ul>	<p><small>nachrichtliche Übernahme aus dem Liegenschaftskataster:</small></p> <ul style="list-style-type: none"> <li><span style="display: inline-block; width: 10px; border-bottom: 1px dashed black; margin-right: 5px;"></span> vermarkter / unvermarkter Grenzpunkt</li> <li><span style="display: inline-block; width: 10px; border-bottom: 1px solid black; margin-right: 5px;"></span> Gemarkungsgrenze</li> <li><span style="display: inline-block; width: 10px; border-bottom: 1px dotted black; margin-right: 5px;"></span> Flurgrenze</li> <li><span style="display: inline-block; width: 10px; border-bottom: 1px dashed gray; margin-right: 5px;"></span> Flursücksgrenze</li> <li><span style="display: inline-block; width: 10px; border-bottom: 1px dashed gray; margin-right: 5px;"></span> Nutzungserfengrenze</li> <li><span style="display: inline-block; width: 10px; height: 10px; border: 1px solid black; background: repeating-linear-gradient(45deg, transparent, transparent 2px, gray 2px, gray 4px); margin-right: 5px;"></span> Gebäude</li> </ul>
---	--

Maßstab: 1 : 2500

N



Bezugssystem: ETRS89  
Kartengrundlage: Liegenschaftskataster, Stand: 15.1.2008  
(c) Landesvermessung und Geobasisinformation Brandenburg. Der aktuelle amtliche Nachweis ist beim zuständigen Kataster- und Vermessungsamt erhältlich.  
Bearbeitung: MLUV Referat 63  
Kartografie: LUP GmbH Potsdam, Stand: 21.09.09