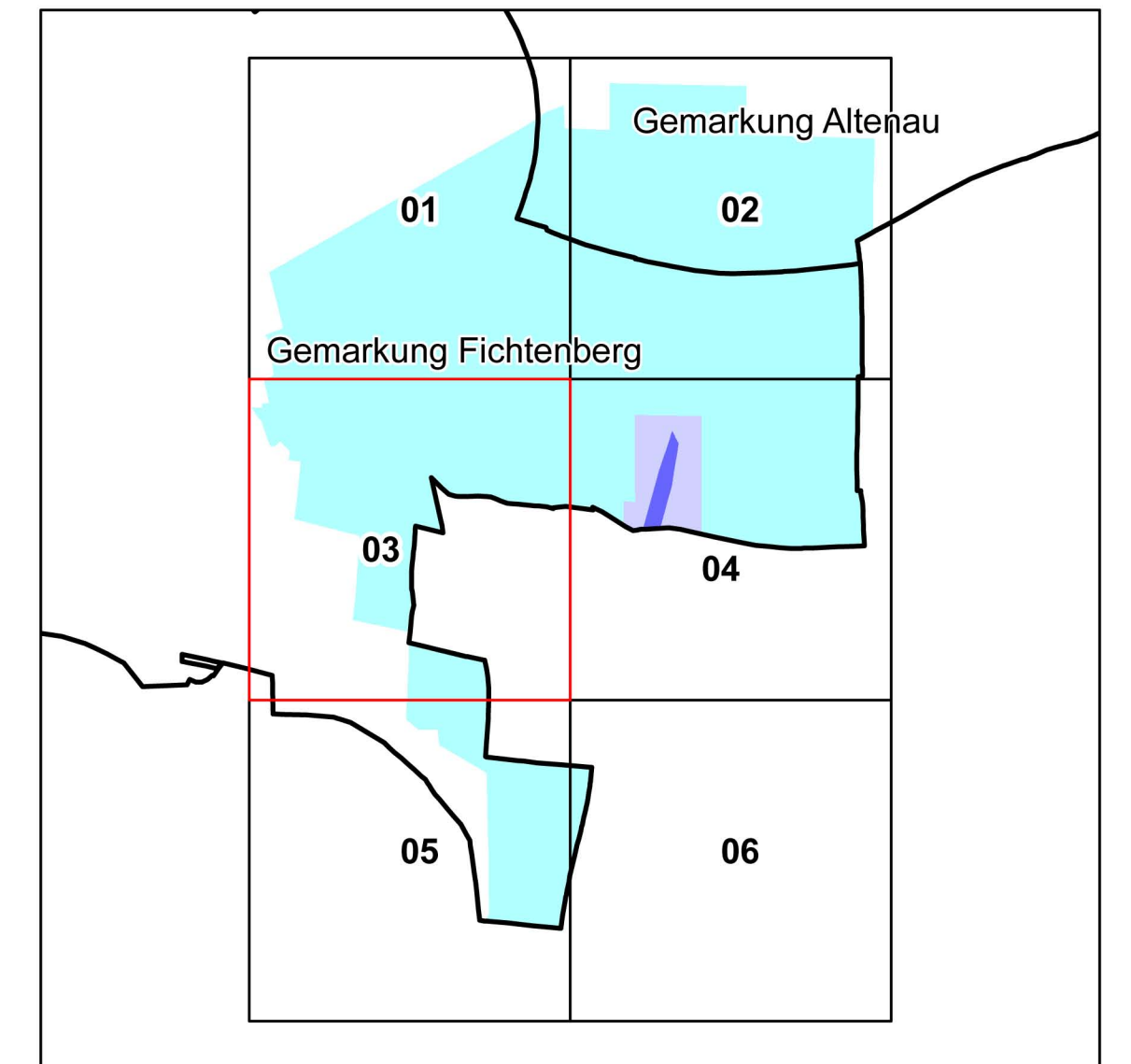


Anlage 4 Blatt 3 (zu § 2 Absatz 2)













LAND BRANDENBURG

Ministerium
für Ländliche Entwicklung,
Umwelt und
Verbraucherschutz

Liegenschaftskarte der Verordnung zur Festsetzung des Wasserschutzgebietes Fichtenberg

Landkreis Elbe-Elster

Blatt 3 von 6

- | | | | |
|---|----------|---|--|
|  | Zone I |  | nachrichtliche Übernahme aus dem Liegenschaftskataster |
|  | Zone II |  | vermarkter / unvermarkter Grenzpunkt |
|  | Zone III |  | Gemarkungsgrenze |
| | |  | Flurgrenze |
| | |  | Flurstücksgrenze |
| | |  | Nutzungsartengrenze |
| | |  | Gebäude |



Maßstab: 1 : 2500

Bezugssystem: ETRS89
Kartengrundlage: Liegenschaftskataster, Stand: 15.1.2008
(c) Landesvermessung und Geobasisinformation Brandenburg. Der aktuelle amtliche Nachweis ist beim zuständigen Kataster- und Vermessungsamt erhältlich.
Bearbeitung: MLUV Referat 63
Kartografie: LUP GmbH Potsdam, Stand: 2.09.09