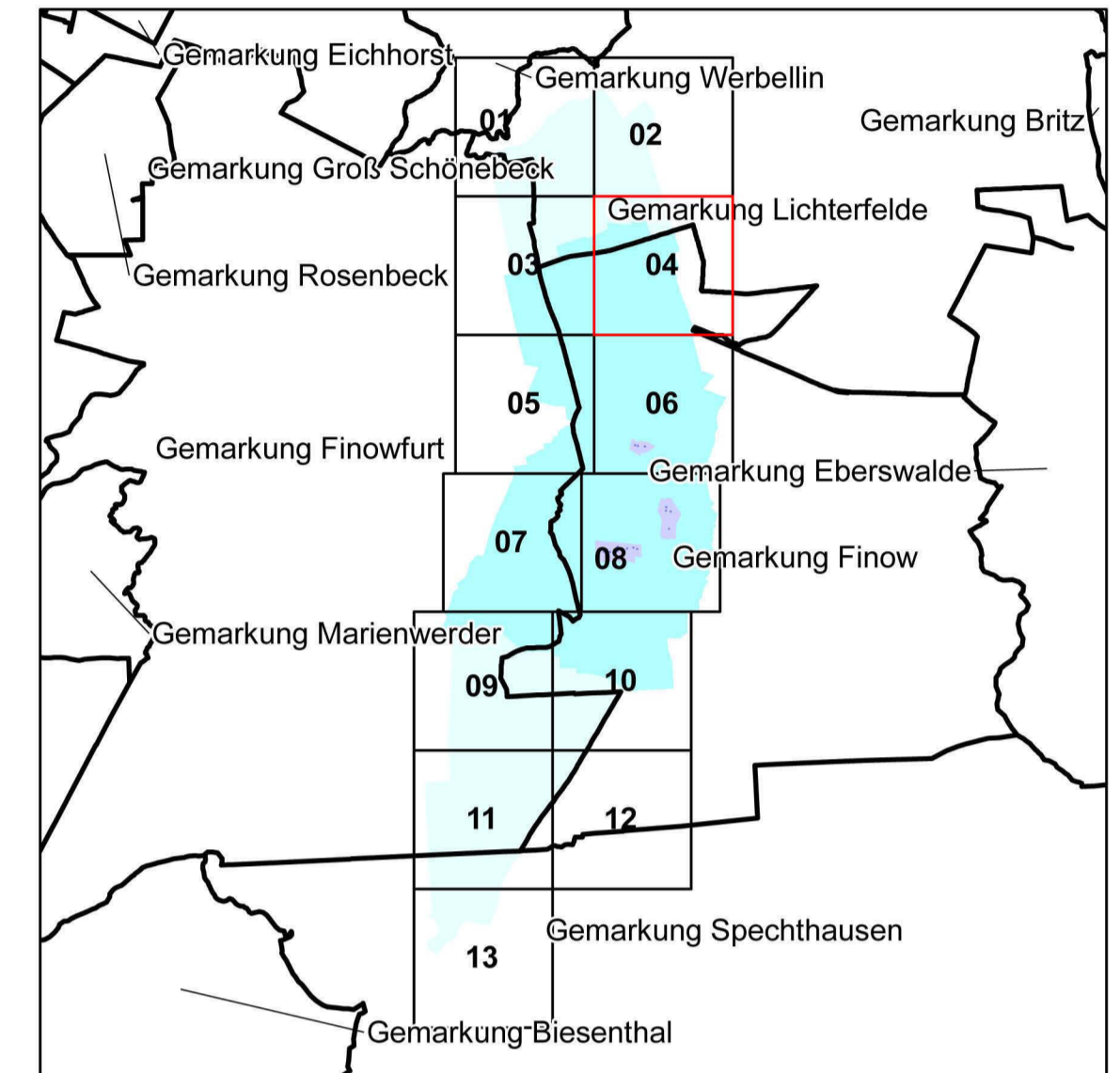
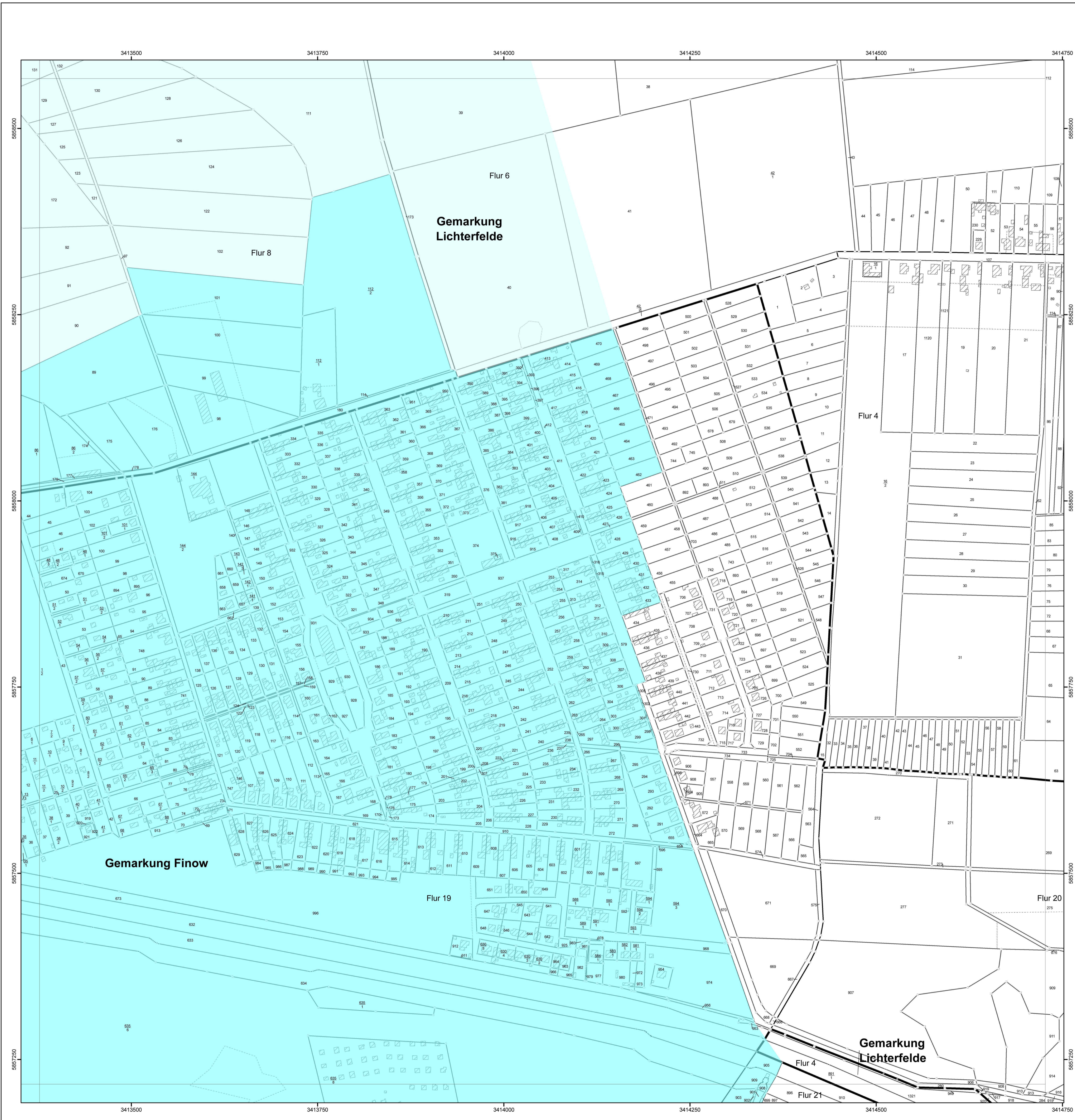



# Anlage 4 Blatt 4 (zu § 2 Absatz 2)





**LAND BRANDENBURG**

Ministerium  
für Ländliche Entwicklung,  
Umwelt und  
Verbraucherschutz

**Liegenschaftskarte der Verordnung zur Festsetzung  
des Wasserschutzgebietes Eberswalde (Finow)**

Landkreis Barnim

Blatt 4 von 13

<ul style="list-style-type: none"> <li><span style="display: inline-block; width: 15px; height: 15px; background-color: blue; margin-right: 5px;"></span> Zone I</li> <li><span style="display: inline-block; width: 15px; height: 15px; background-color: purple; margin-right: 5px;"></span> Zone II</li> <li><span style="display: inline-block; width: 15px; height: 15px; background-color: cyan; margin-right: 5px;"></span> Zone III A</li> <li><span style="display: inline-block; width: 15px; height: 15px; background-color: lightblue; margin-right: 5px;"></span> Zone III B</li> </ul>	<ul style="list-style-type: none"> <li> nachrichtliche Übernahme aus dem Liegenschaftskataster</li> <li> vermärkter / unvermärkter Grenzpunkt</li> <li> Gemarkungsgrenze</li> <li> Flurgrenze</li> <li> Flurstücksgrenze</li> <li> Nutzungsartengrenze</li> <li> Gebäude</li> </ul>
--	---

Maßstab: 1 : 2500

Bezugssystem: ETRS89  
Kartengrundlage: Liegenschaftskataster, Stand: 15.1.2009  
(© Landesvermessung und Geobasisinformation Brandenburg. Der aktuelle amtliche Nachweis ist beim zuständigen Kataster- und Vermessungsamt erhältlich.  
Bearbeitung: MLUV Referat 53  
Kartografie: LUP GmbH Potsdam, Stand: 29.09.09

