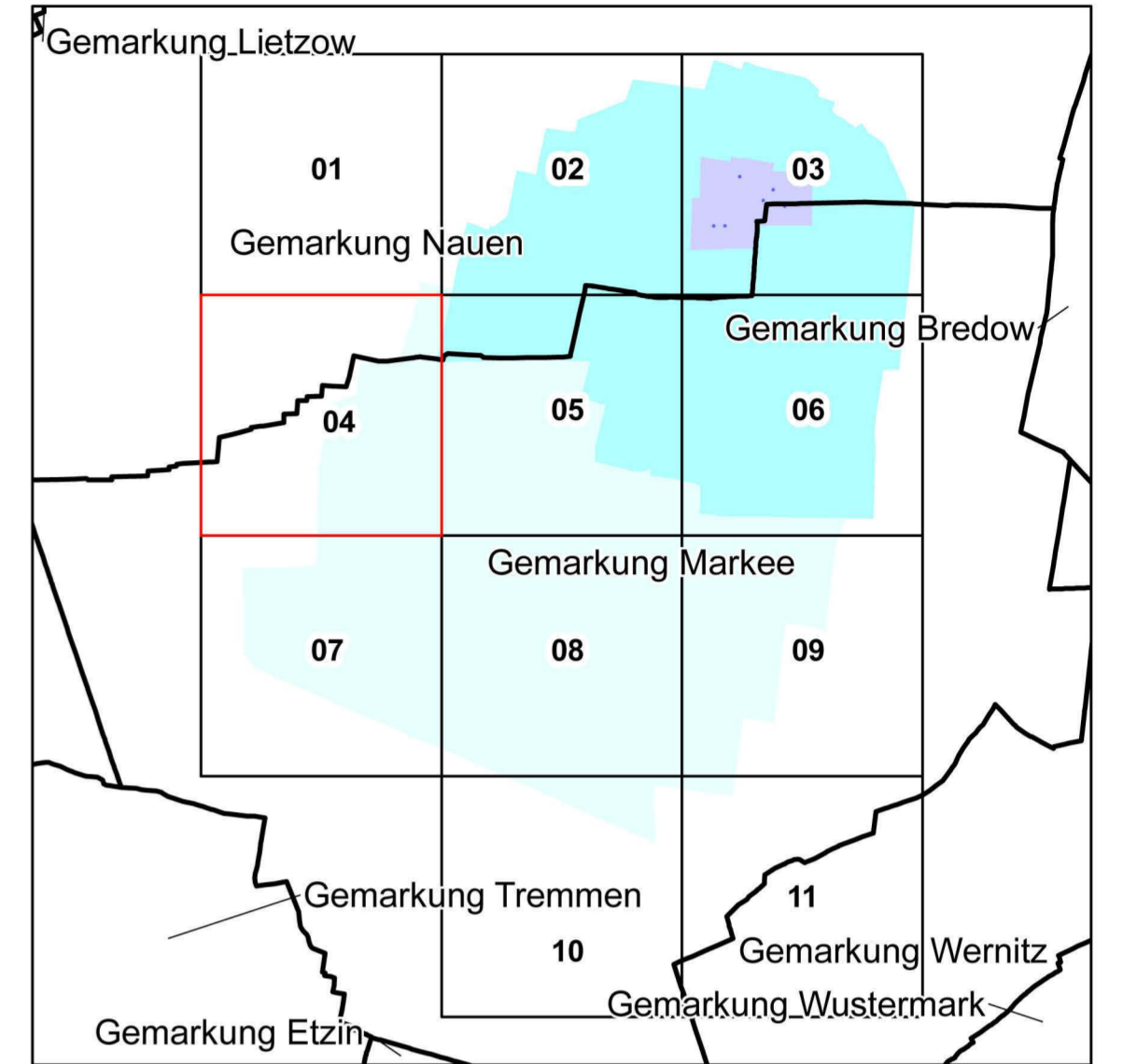



Anlage 4 Blatt 4

(zu § 2 Absatz 2)





LAND BRANDENBURG

Ministerium
für Ländliche Entwicklung,
Umwelt und
Verbraucherschutz

**Liegenschaftskarte der Verordnung zur Festsetzung
des Wasserschutzgebietes Nauen**

Landkreis Havelland
Blatt 4 von 11

Zone I

Zone II


Zone III A

Zone III B

nachrichtliche Übernahme aus dem Liegenschaftskataster:

- / • vermarkter / unvermarkter Grenzpunkt
- Gemarkungsgrenze
- Flurgrenze
- Flursücksgrenze
- Nutzungserfengrenze
- ▨ Gebäude

Maßstab: 1 : 2500



N

Bezugsystem: ETRS89
 Kartengrundlage: Liegenschaftskataster, Stand: 15.1.2008
 (c) Landesvermessung und Geobasisinformation Brandenburg. Der aktuelle amtliche Nachweis ist beim zuständigen Kataster- und Vermessungsamt erhältlich.
 Bearbeitung: MLUV Referat 63
 Kartografie: LUP GmbH Potsdam, Stand: 21.09.09