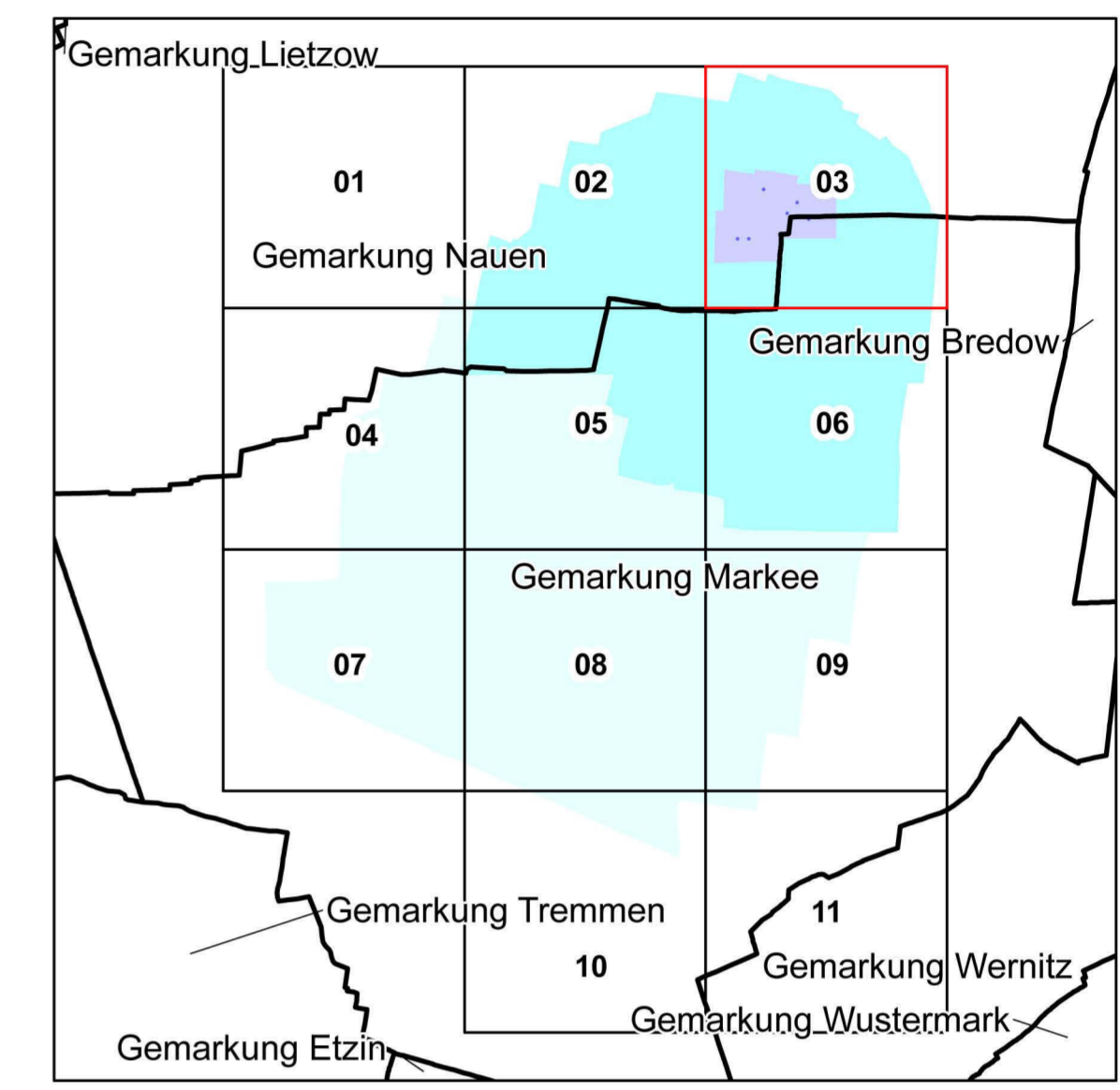



Anlage 4 Blatt 3

(zu § 2 Absatz 2)





LAND BRANDENBURG

Ministerium
für Ländliche Entwicklung,
Umwelt und
Verbraucherschutz

**Liegenschaftskarte der Verordnung zur Festsetzung
des Wasserschutzgebietes Nauen**


Landkreis Havelland

Blatt 3 von 11

	Zone I	nachrichtliche Übernahme aus dem Liegenschaftskataster: o / * vermarkter / unver- markter Grenzpunkt — Gemarkungsgrenze — Flurgrenze — Flursicherungsgrenze - - - Nutzungsartengrenze ▨ Gebäude
	Zone II	
	Zone III A	
	Zone III B	

Maßstab: 1 : 2500

N



Bezugsystem: ETRS89
 Kartengrundlage: Liegenschaftskataster, Stand: 15.1.2008
 (c) Landesvermessung und Geobasisinformation Brandenburg. Der aktuelle amtliche Nachweis ist beim zuständigen Kataster-
 und Vermessungsamt erhältlich.
 Bearbeitung: MLUV Referat 63
 Kartografie: LUP GmbH Potsdam, Stand: 21.09.09