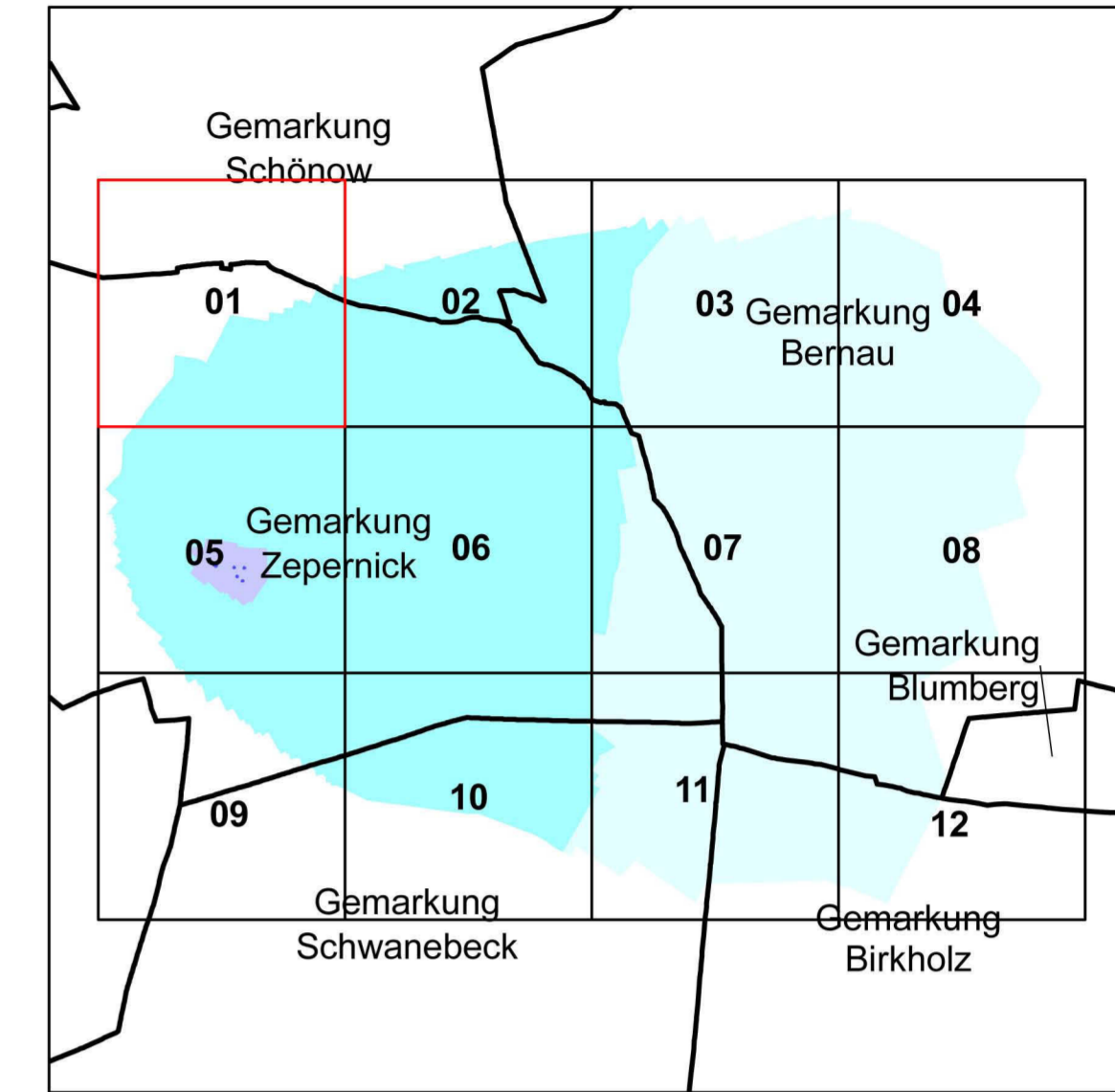
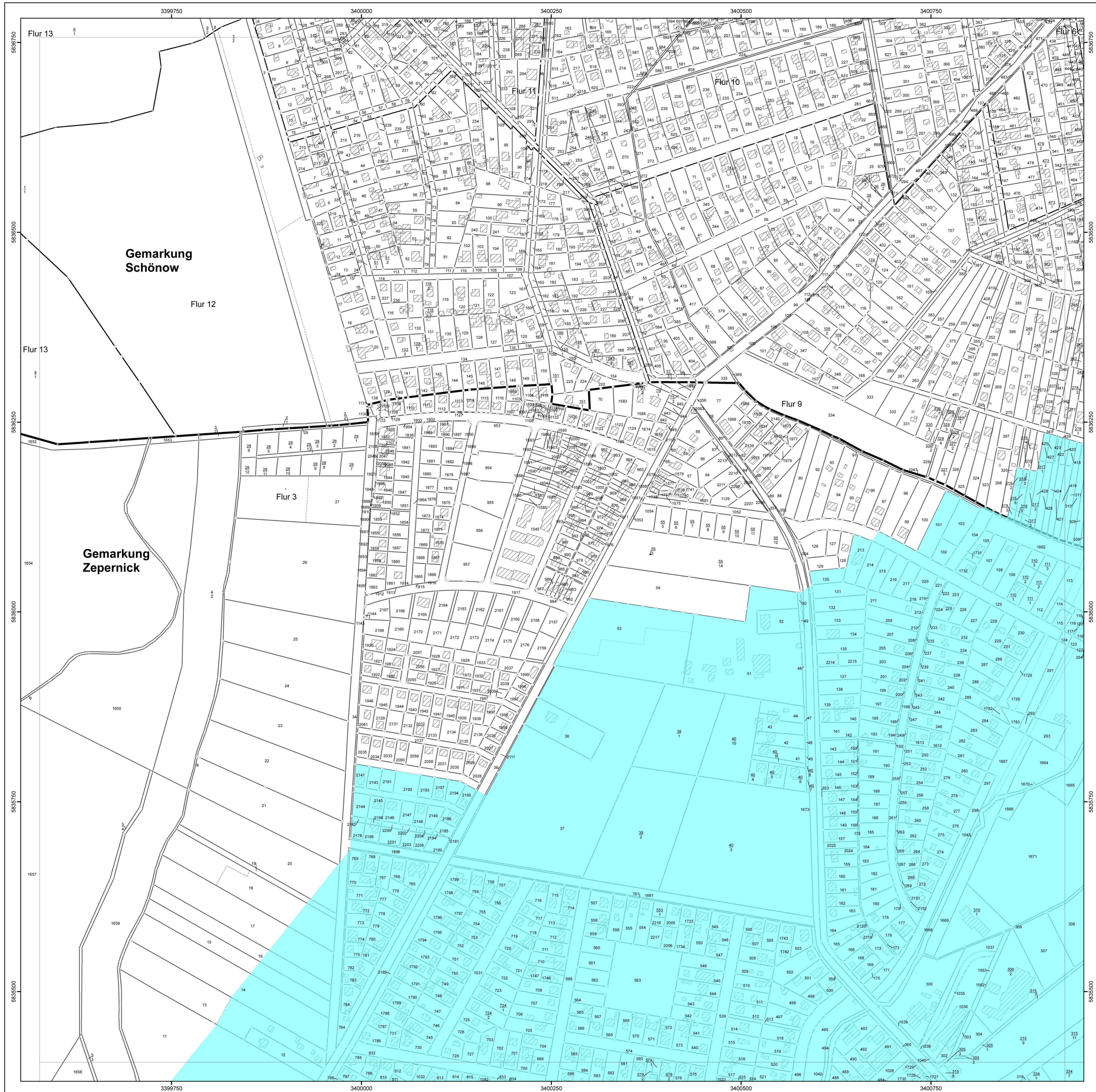



Anlage 4 Blatt 1 (zu § 2 Absatz 2)





LAND BRANDENBURG

Ministerium
für Ländliche Entwicklung,
Umwelt und
Verbraucherschutz

**Liegenschaftskarte der Verordnung zur Festsetzung
des Wasserschutzgebietes Zepernick**

Landkreis Barnim

Blatt 1 von 12

Zone I

Zone II

Zone III A

Zone III B

nachrichtliche Übernahme aus dem Liegenschaftskataster:

• / • vermarkter / unvermarkter Grenzpunkt

— Gemarkungsgrenze


— Flurgrenze

— Flurstücksgrenze

--- Nutzungsartengrenze

▨ Gebäude

Maßstab: 1 : 2500



Bezugsystem: ETRS89
 Kartengrundlage: Liegenschaftskataster, Stand: 15.1.2009
 (c) Landesvermessung und Geobasisinformation Brandenburg. Der aktuelle amtliche Nachweis ist beim zuständigen Kataster- und Vermessungsamt erhältlich.
 Bearbeitung: MLUV Referat 63
 Kartografie: LUP GmbH Potsdam, Stand: 30.09.09