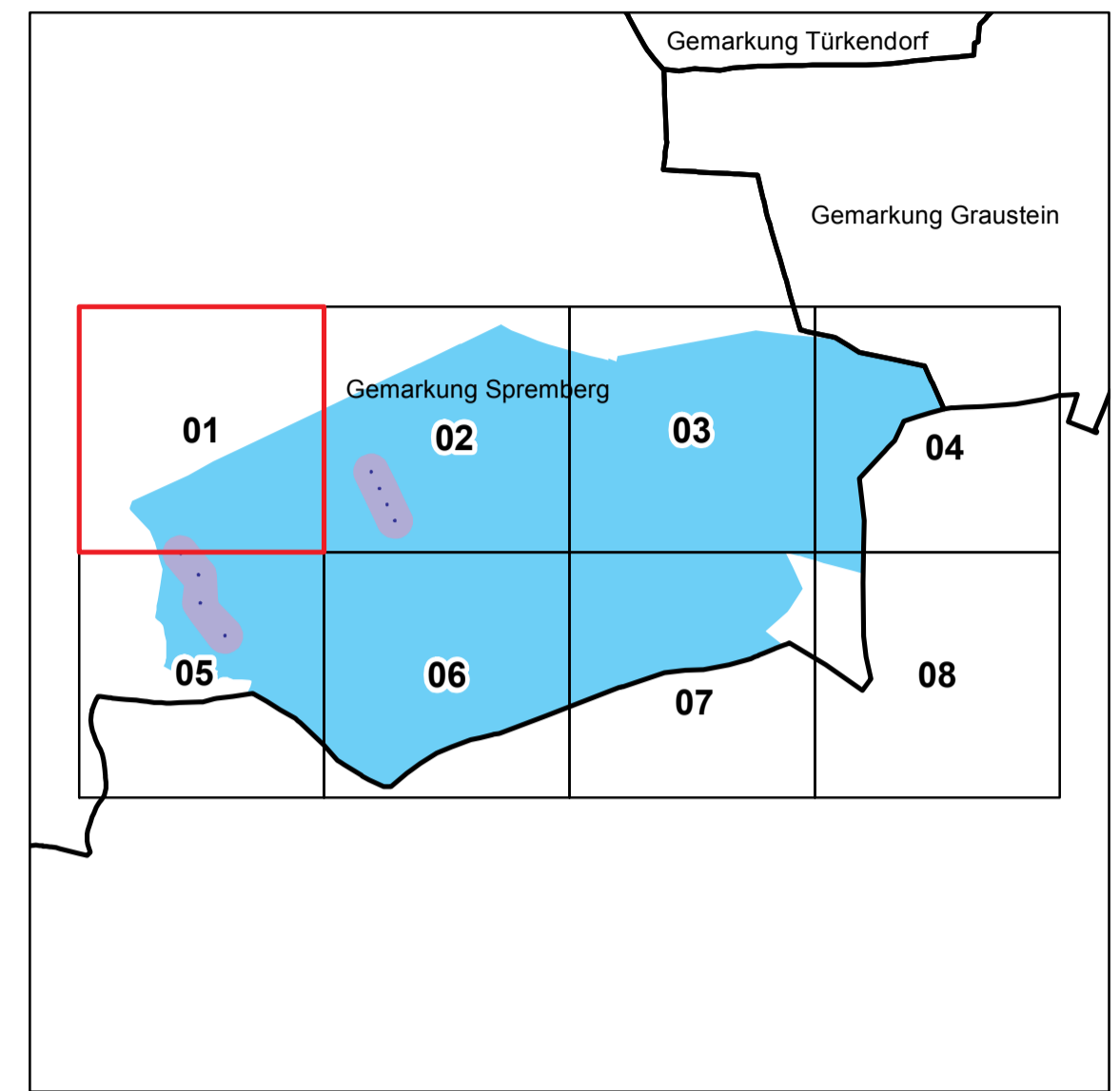
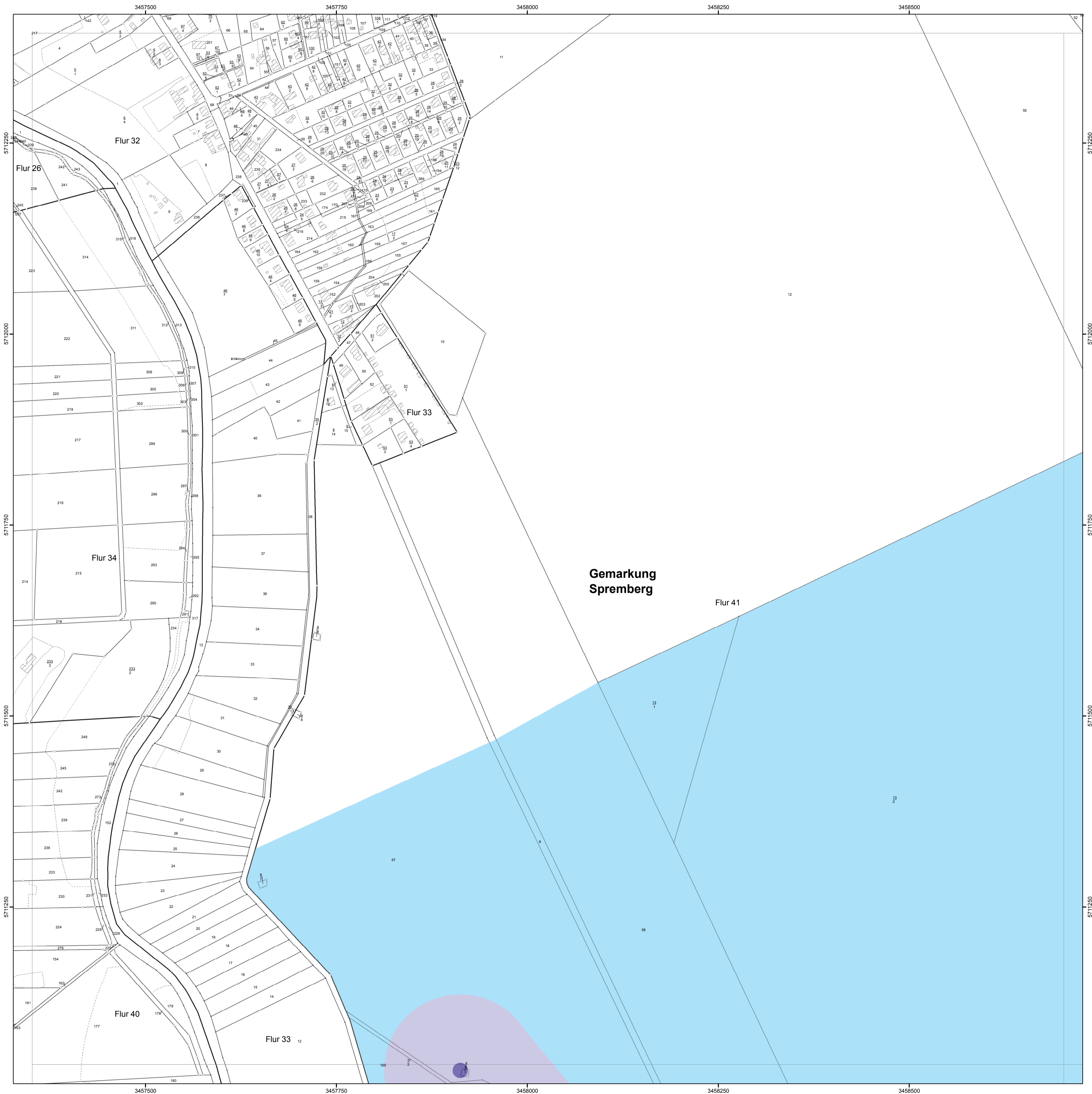



**Anlage 4 Blatt 1**  
(zu § 2 Absatz 2)




**LAND BRANDENBURG**
Ministerium für Umwelt,  
Gesundheit und  
Verbraucherschutz

**Liegenschaftskarte der Verordnung zur Festsetzung  
des Wasserschutzgebietes für das Wasserwerk Spremberg / Grodk**  
 Landkreis Spree-Neiße  
 Blatt 1 von 8

<ul style="list-style-type: none"> <li><span style="display: inline-block; width: 15px; height: 10px; background-color: #000080; margin-right: 5px;"></span> Zone I</li> <li><span style="display: inline-block; width: 15px; height: 10px; background-color: #8080FF; margin-right: 5px;"></span> Zone II</li> <li><span style="display: inline-block; width: 15px; height: 10px; background-color: #00BFFF; margin-right: 5px;"></span> Zone III</li> </ul>	<p>nachrichtliche Übernahme aus dem Liegenschaftskataster:</p> <ul style="list-style-type: none"> <li><span style="display: inline-block; width: 10px; border-bottom: 1px dashed black; margin-right: 5px;"></span> vermarkter / unvermarkter Grenzpunkt</li> <li><span style="display: inline-block; width: 10px; border-bottom: 1px solid black; margin-right: 5px;"></span> Gemarkungsgrenze</li> <li><span style="display: inline-block; width: 10px; border-bottom: 1px dotted black; margin-right: 5px;"></span> Flurgrenze</li> <li><span style="display: inline-block; width: 10px; border-bottom: 1px dashed black; margin-right: 5px;"></span> Flurstücksgrenze</li> <li><span style="display: inline-block; width: 10px; border-bottom: 1px dashed black; margin-right: 5px;"></span> Nutzungsartengrenze</li> <li><span style="display: inline-block; width: 10px; border-bottom: 1px solid black; margin-right: 5px;"></span> Gebäude</li> </ul>
---	---

Maßstab: 1 : 2 500

Bezugssystem: ETRS89  
 Kartgrundlage: Liegenschaftskataster, Stand: 03.12.2010  
 Nutzung mit Genehmigung der Landesvermessung und Geobasisinformation Brandenburg, Nr. GB-G 199  
 Bearbeitung: MUGV Referat 63  
 Kartografie: LGB, Stand: 31.08.2011