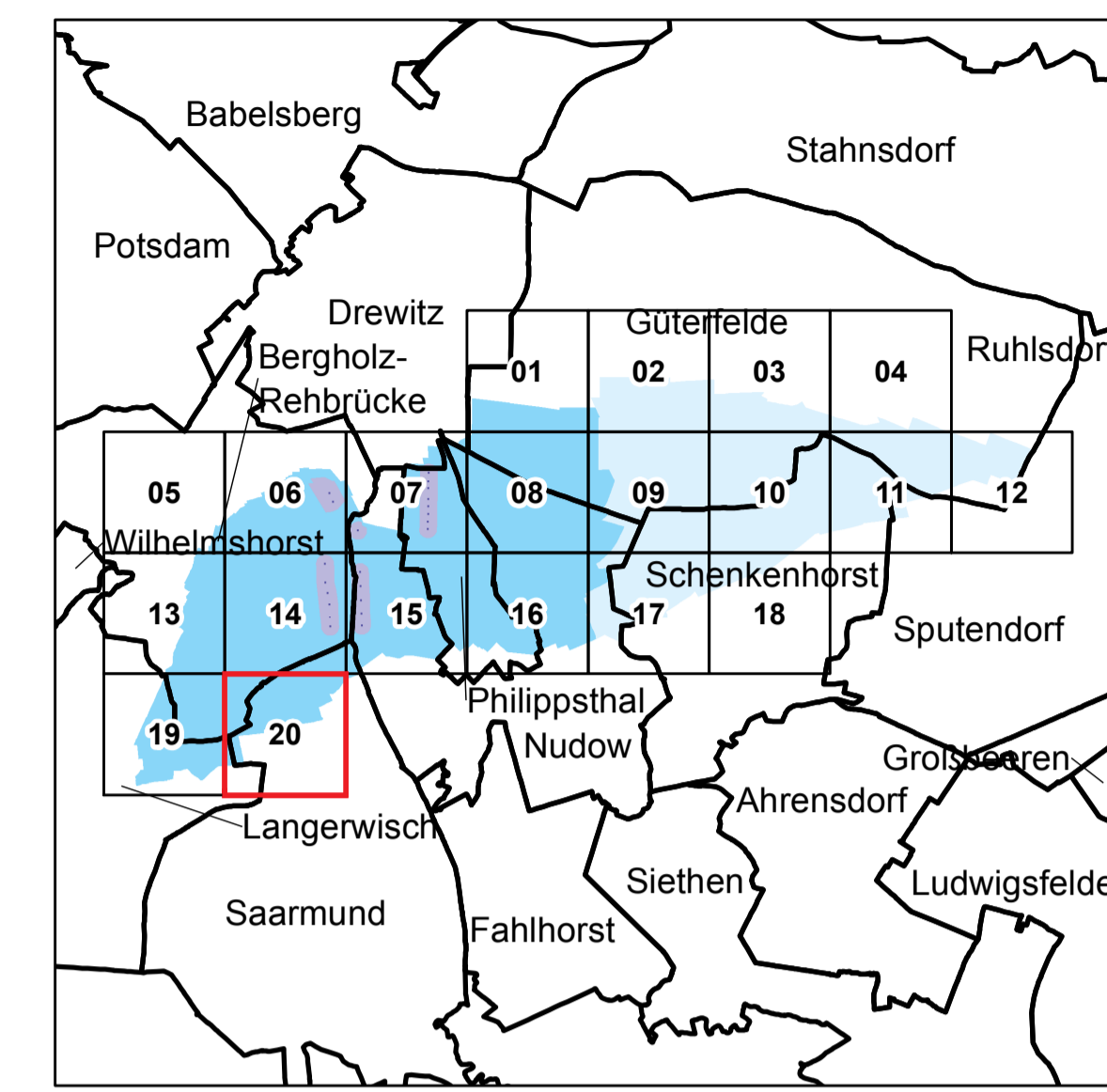
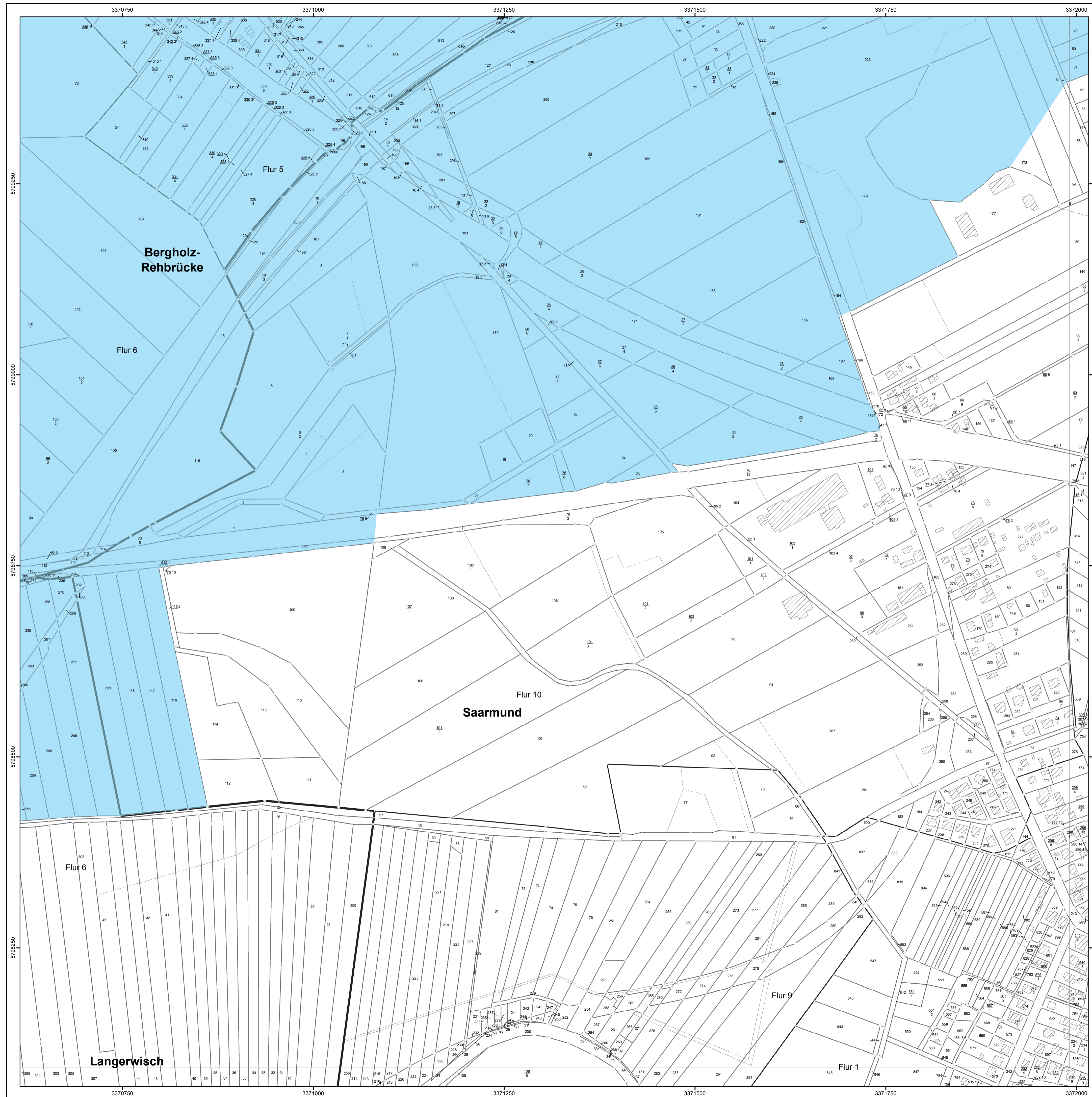



# Anlage 4 Blatt 20 (zu § 2 Absatz 2)








 **LAND BRANDENBURG**

Ministerium für Umwelt,  
Gesundheit und  
Verbraucherschutz

**Liegenschaftskarte der Verordnung zur Festsetzung  
des Wasserschutzgebietes für das Wasserwerk Rehbrücke**

Landkreis Potsdam-Mittelmark  
Landeshauptstadt Potsdam

Blatt 20 von 20

	Zone I	nachrichtliche Übernahme aus dem Liegenschaftskataster: - - - - - vermarkter / Umwelt- markter Grenzpunkt - - - - - Gemarkungsgrenze - - - - - Flurgrenze - - - - - Flurstücksgrenze - - - - - Nutzungsgrenze - - - - - Gebäude
	Zone II	
	Zone III A	
	Zone III B	
		

Maßstab: 1 : 2 500

Bezugssystem: ETRS89  
Kartengrundlage: Liegenschaftskataster, Stand: 19.01.2013  
Nutzung mit Genehmigung der Landesmessung und Geobasisinformation Brandenburg, LVE 02/09  
Bearbeitung: MUV/Referat 63  
Kartographie: LGB, Stand: 05.09.2013

