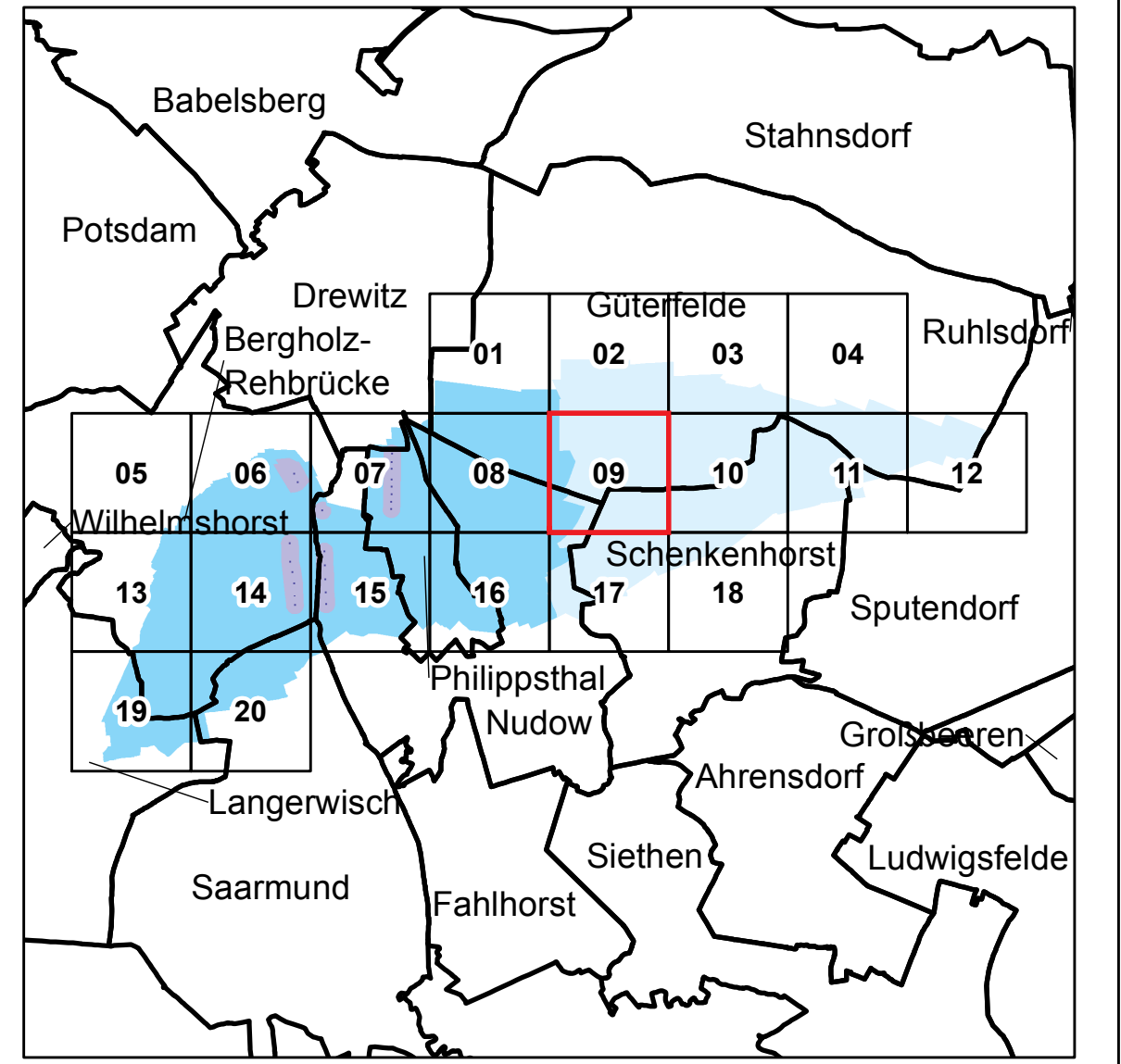


**Anlage 4 Blatt 9**  
(zu § 2 Absatz 2)



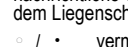

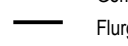



 **LAND BRANDENBURG**

Ministerium für Umwelt,  
Gesundheit und  
Verbraucherschutz

**Liegenschaftskarte der Verordnung zur Festsetzung  
des Wasserschutzgebietes für das Wasserwerk Rehbrücke**

Landkreis Potsdam-Mittelmark  
Landeshauptstadt Potsdam

Blatt 9 von 20

	Zone I		nachrichtliche Übernahme aus dem Liegenschaftskataster:
	Zone II		vermarkter / unvermarkter Grenzpunkt
	Zone III A		Gemarkungsgrenze
	Zone III B		Flurgrenze
			Flurstücksgrenze
			Nutzungsartengrenze
			Gebäude

Maßstab: 1 : 2 500

Bezugssystem: ETRS89  
Kartengrundlage: Liegenschaftskataster, Stand: 19.01.2013  
Nutzung mit Genehmigung der Landesvermessung und Geobasisinformation Brandenburg, LVE 02/09  
Bearbeitung: MUV, Referat 63  
Kartographie: LGB, Stand: 05.09.2013

