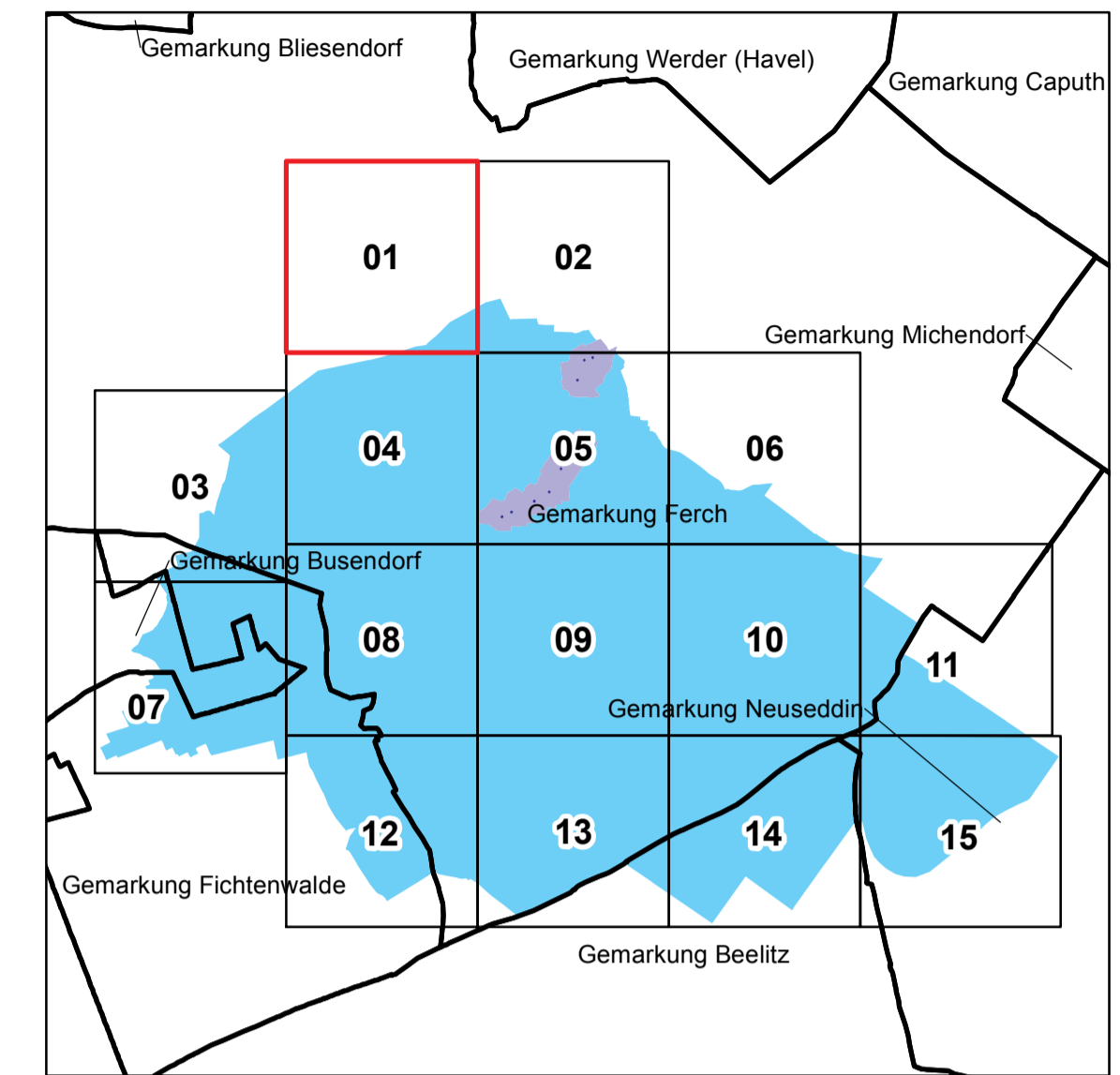



Anlage 4 Blatt 1 (zu § 2 Absatz 2)





LAND BRANDENBURG

Ministerium für Umwelt,
Gesundheit und
Verbraucherschutz


**Liegenschaftskarte der Verordnung zur Festsetzung
des Wasserschutzgebietes für das Wasserwerk Ferch**

Landkreis Potsdam-Mittelmark

Blatt 1 von 15

<ul style="list-style-type: none"> Zone I Zone II Zone III 	<p>nachrichtliche Übernahme aus dem Liegenschaftskataster:</p> <ul style="list-style-type: none"> • / • vermarkter / unvermarkter Grenzpunkt — Gemarkungsgrenze — Flurgrenze — Flurstücksgrenze --- Nutzungsartengrenze ▨ Gebäude
---	---

Maßstab: 1 : 2 500



Bezugssystem: ETRS89
Kartengrundlage: Liegenschaftskataster, Stand: 03.12.2010
(c) Landesvermessung und Geobasisinformation Brandenburg. Der aktuelle amtliche Nachweis ist beim zuständigen Kataster- und Vermessungsamt erhältlich.
Bearbeitung: MUGV Referat 63
Kartografie: LGB, Stand: 07.07.2011