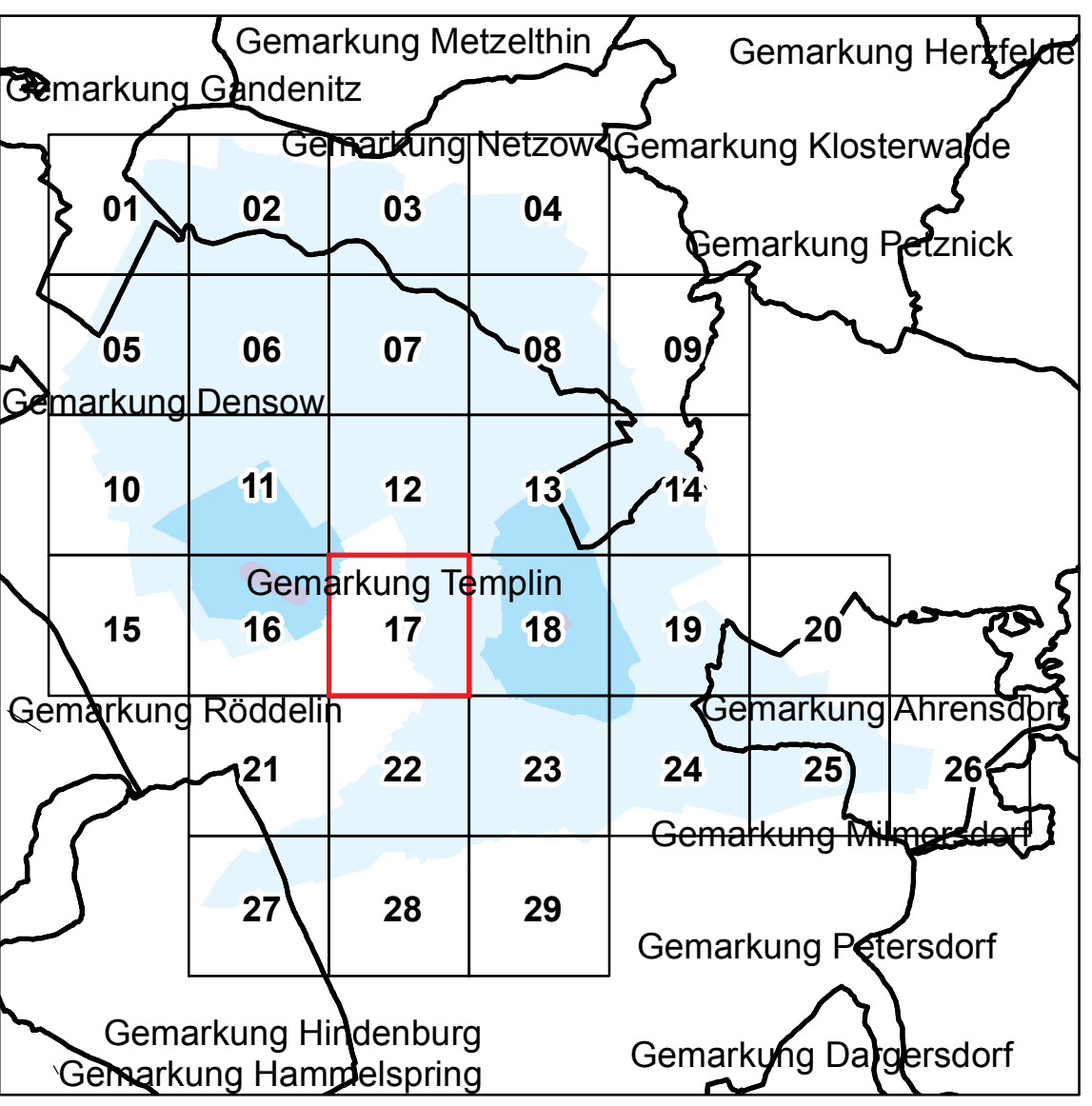
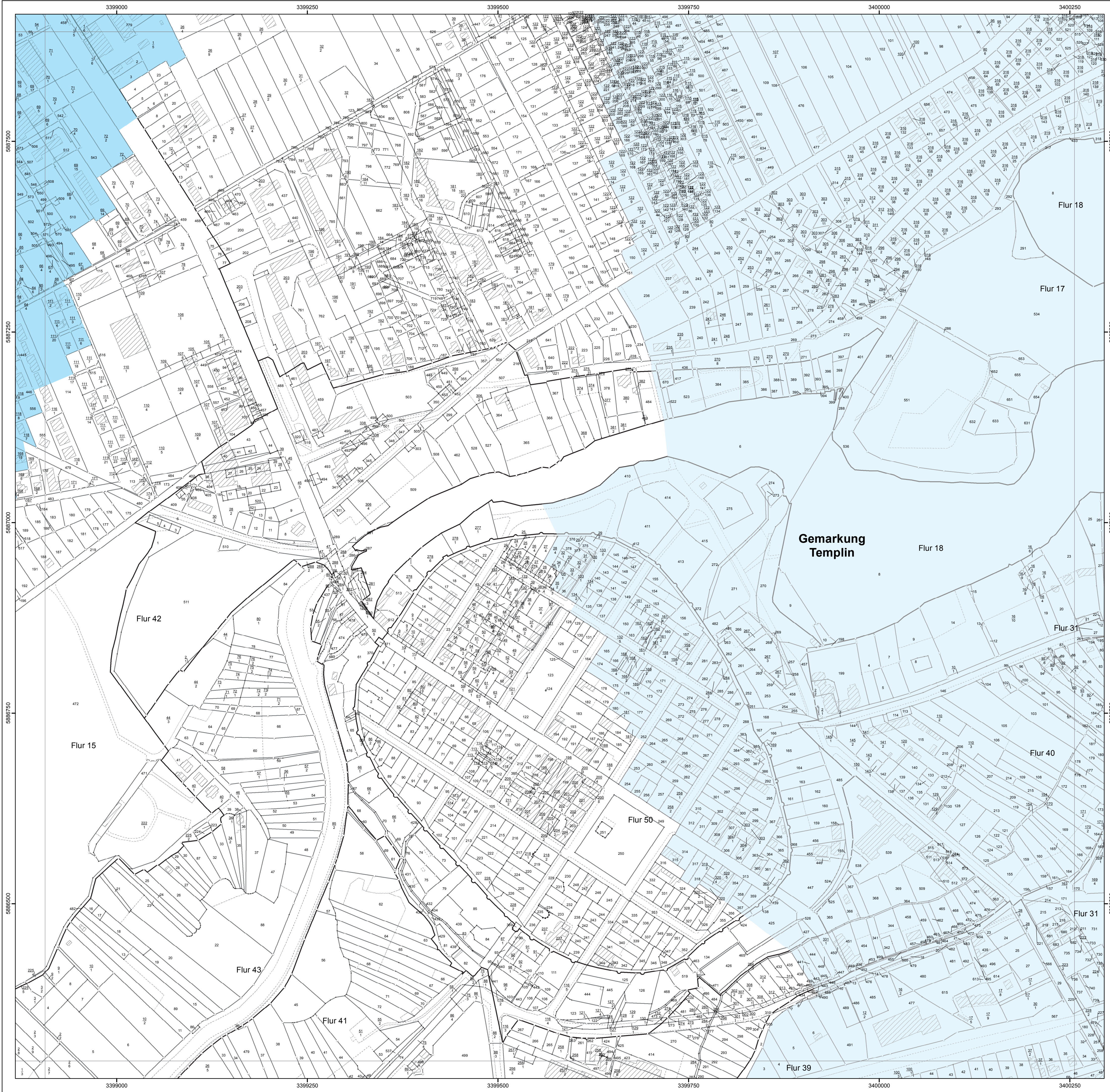



Anlage 4 Blatt 17 (zu § 2 Absatz 2)









 **LAND BRANDENBURG** Ministerium für Umwelt,
Gesundheit und
Verbraucherschutz

**Liegenschaftskarte der Verordnung zur Festsetzung des
Wasserschutzgebietes Templin**

Landkreis Uckermark

Blatt 17 von 29

	Zone I	<small>nachträgliche Übernahme aus dem Liegenschaftskataster: + / - vermarkter / un- vermarkter Grenzpunkt - Gemarkungsgrenze - Flurgrenze - Flurücksgrenze - Nutzungsartengrenze - Gebäude</small>
	Zone II	
	Zone III A	
	Zone III B	
	Gebäude	

Maßstab: 1 : 2 500 

Bezugssystem: ETRS89
Kartengrundlage: Liegenschaftskataster, Stand: 03.12.2010
Nutzung mit Genehmigung der Landesvermessung und Geobasisinformation Brandenburg, Nr. GB-G 199
Bearbeitung: MUGV Referat 63
Kartografie: LGB, Stand: 05.09.2011