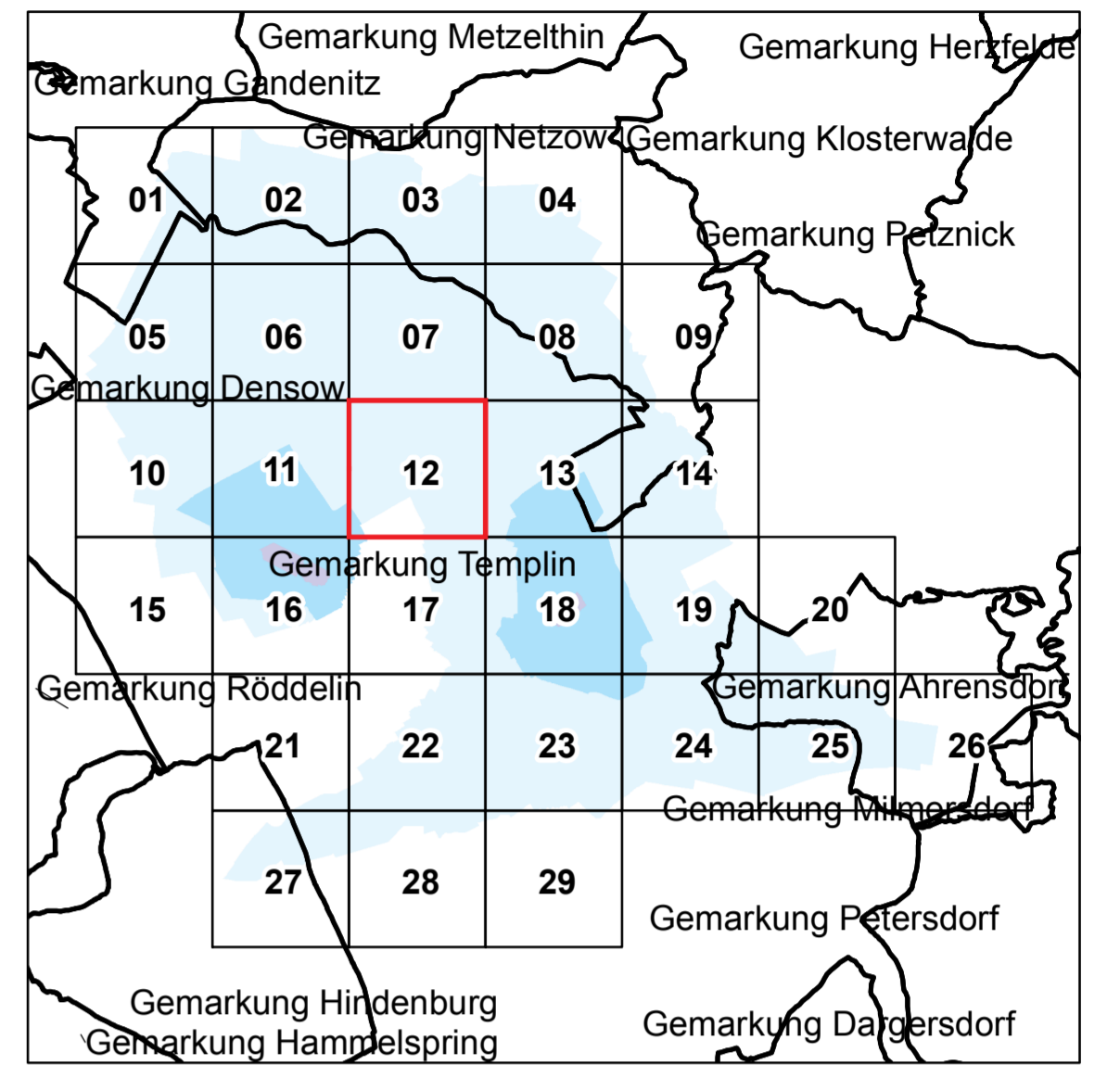
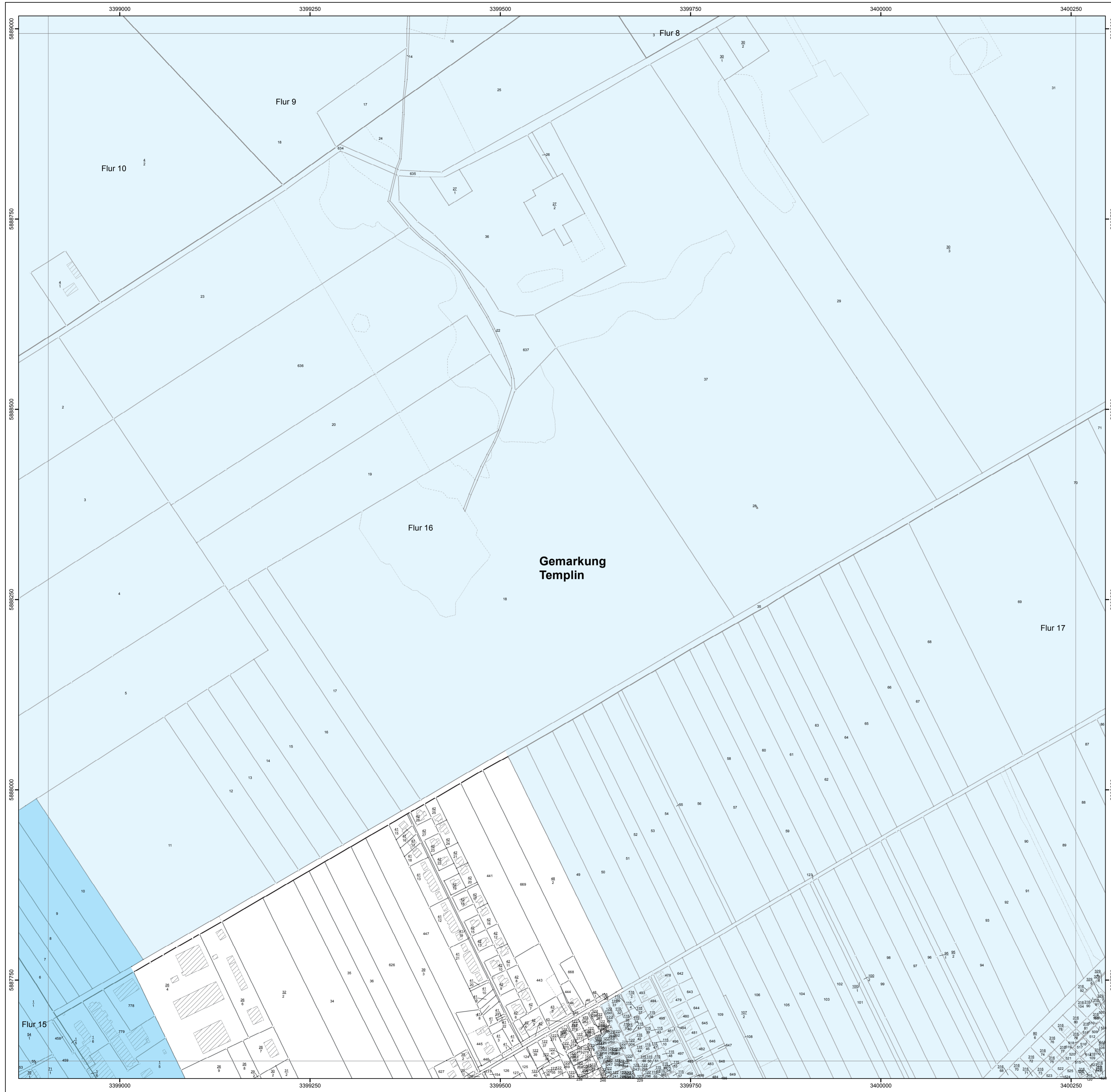



Anlage 4 Blatt 12 (zu § 2 Absatz 2)





LAND BRANDENBURG

Ministerium für Umwelt,
Gesundheit und
Verbraucherschutz

**Liegenschaftskarte der Verordnung zur Festsetzung des
Wasserschutzgebietes Templin**

Landkreis Uckermark


Blatt 12 von 29

- Zone I
- Zone II
- Zone III A
- Zone III B

nachrichtliche Übernahme aus dem Liegenschaftskataster:

- vermarkter / unvermarkter Grenzpunkt
- Gemarkungsgrenze
- Flurgrenze
- Nutzungsartengrenze
- Gebäude

Maßstab: 1 : 2 500



Bezugssystem: ETRS89
 Kartgrundlage: Liegenschaftskataster, Stand: 03.12.2010
 Nutzung mit Genehmigung der Landesvermessung und Geobasisinformation Brandenburg, Nr. GB-G 199
 Bearbeitung: MUGV Referat 63
 Kartografie: LGB, Stand: 05.09.2011