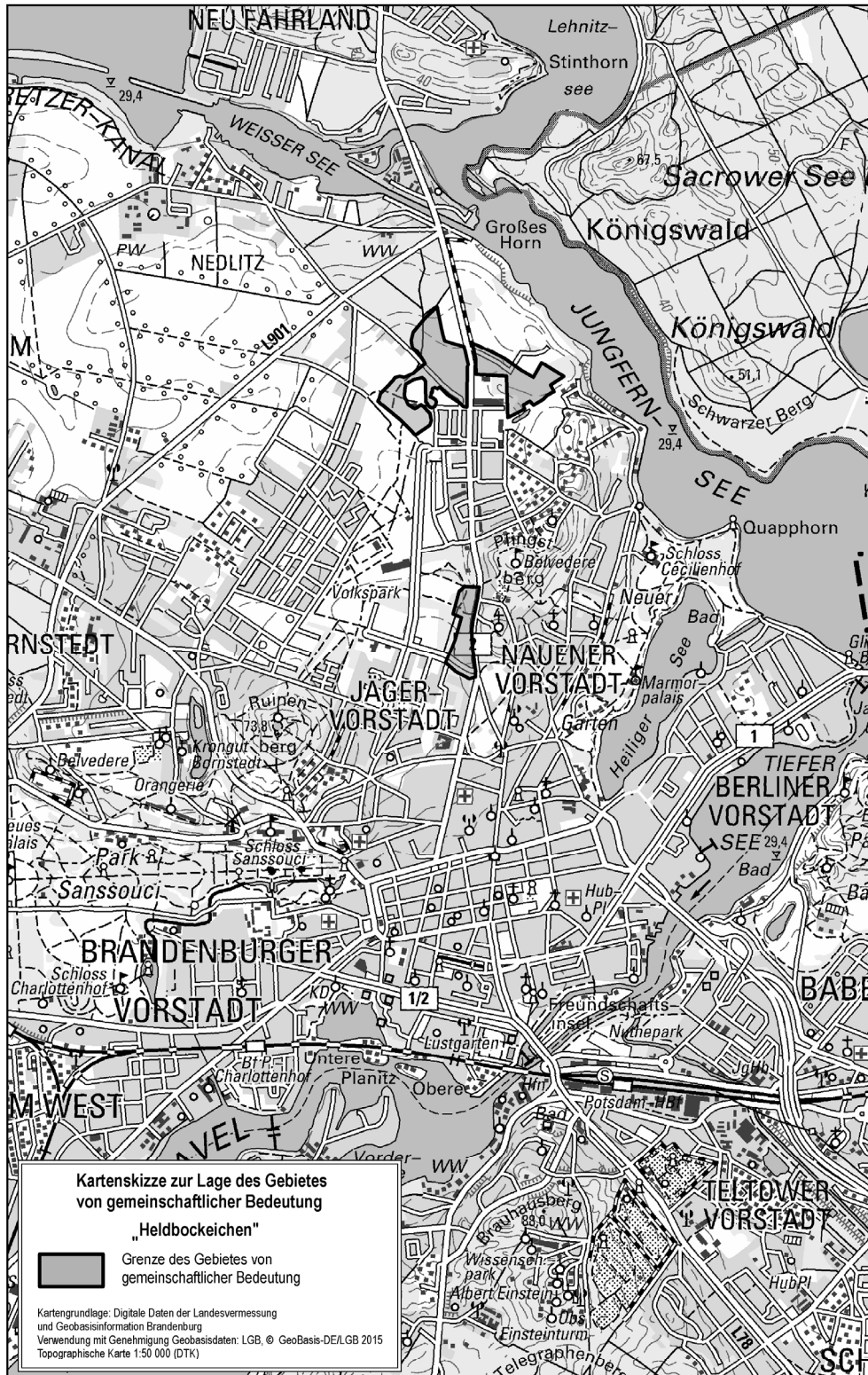


Anlage 2 (Gebiete 16 bis 32)**Gebiete von Gemeinschaftlicher Bedeutung****16. Heldbockeichen**

Name: Heldbockeichen	Landes-Nr.: 703	EU-Nr.: DE 3544-305	Größe: 33 ha
Kreisfreie Stadt: Potsdam			
<p>Natürliche Lebensraumtypen von gemeinschaftlichem Interesse (§ 7 Absatz 1 Nummer 4 des Bundesnaturschutzgesetzes)</p> <ul style="list-style-type: none"> - Waldmeister-Buchenwald (Asperulo-Fagetum) (9130), - Alte bodensaure Eichenwälder auf Sandebenen mit Quercus robur (9190). <p>Arten von gemeinschaftlichem Interesse gemäß Anhang II der Richtlinie 92/43/EWG (§ 7 Absatz 2 Nummer 10 des Bundesnaturschutzgesetzes)</p> <ul style="list-style-type: none"> - Heldbock (Cerambyx cerdo). 			
<p>Topografische Karte zum Gebiet von gemeinschaftlicher Bedeutung „Heldbockeichen“ im Maßstab 1 : 10 000</p> <p><u>Blattnummer</u> <u>Unterzeichnung</u> 1 unterzeichnet von der Siegelverwahrerin, Siegelnummer 16 des MLUL, am 30. Oktober 2015</p>			

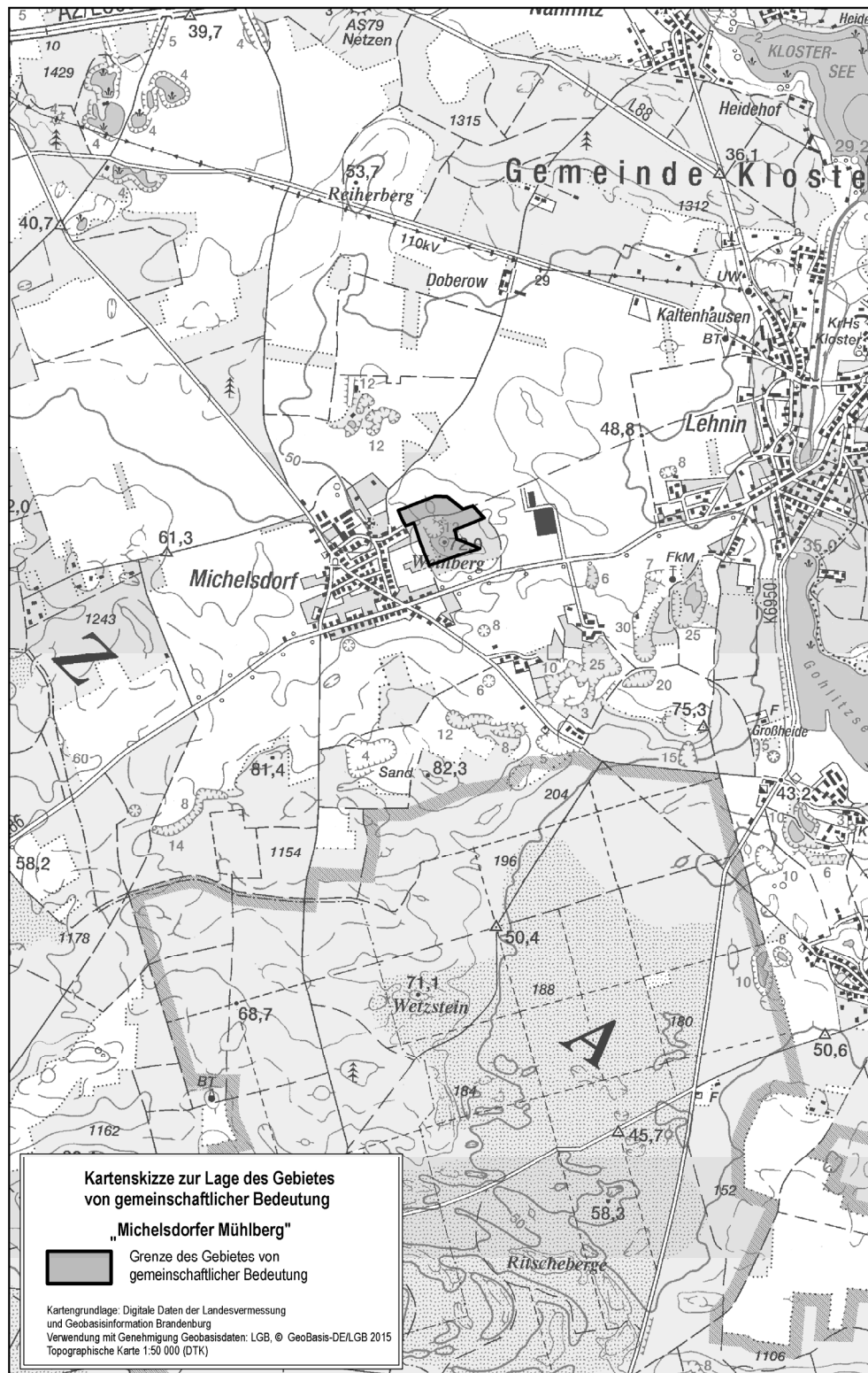
Kartenskizze



17. Michelsdorfer Mühlberg

Name: Michelsdorfer Mühlberg	Landes-Nr.: 636	EU-Nr.: DE 3642-304	Größe: 11 ha				
Landkreis: Potsdam-Mittelmark Gemeinde: Kloster Lehnin							
Prioritäre Lebensraumtypen (§ 7 Absatz 1 Nummer 5 des Bundesnaturschutzgesetzes) - Trockene, kalkreiche Sandrasen (6120*).							
Topografische Karte zum Gebiet von gemeinschaftlicher Bedeutung „Michelsdorfer Mühlberg“ im Maßstab 1 : 10 000 <table> <tr> <td><u>Blattnummer</u></td> <td><u>Unterzeichnung</u></td> </tr> <tr> <td>1</td> <td>unterzeichnet von der Siegelverwahrerin, Siegelnummer 16 des MLUL, am 30. Oktober 2015</td> </tr> </table>				<u>Blattnummer</u>	<u>Unterzeichnung</u>	1	unterzeichnet von der Siegelverwahrerin, Siegelnummer 16 des MLUL, am 30. Oktober 2015
<u>Blattnummer</u>	<u>Unterzeichnung</u>						
1	unterzeichnet von der Siegelverwahrerin, Siegelnummer 16 des MLUL, am 30. Oktober 2015						

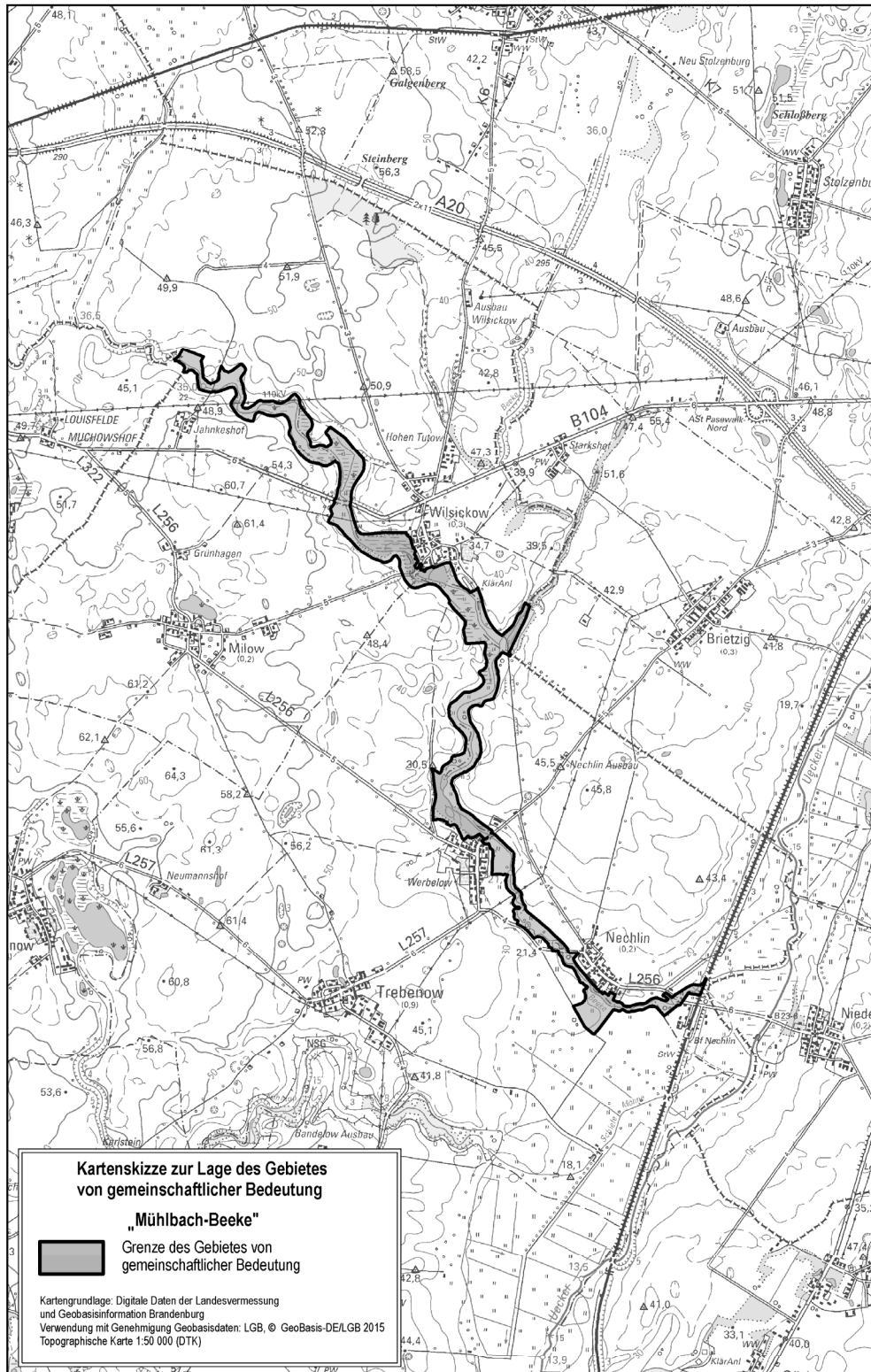
Kartenskizze



18. Mühlbach-Beeke

Name: Mühlbach-Beeke	Landes-Nr.: 660	EU-Nr.: DE 2549-304	Größe: 177 ha
Landkreis: Uckermark Gemeinde: Uckerland			
<p>Natürliche Lebensraumtypen von gemeinschaftlichem Interesse (§ 7 Absatz 1 Nummer 4 des Bundesnaturschutzgesetzes)</p> <ul style="list-style-type: none"> - Natürliche eutrophe Seen mit einer Vegetation des Magnopotamions oder Hydrocharitions (3150), - Flüsse der planaren bis montanen Stufe mit Vegetation des Ranunculion fluitantis und des Callitricho-Batrachion (3260), - Feuchte Hochstaudenfluren der planaren und montanen bis alpinen Stufe (6430), - Subatlantischer oder mitteleuropäischer Stieleichenwald oder Eichen-Hainbuchenwald (Carpinion betuli) (9160). <p>Prioritäre Lebensraumtypen (§ 7 Absatz 1 Nummer 5 des Bundesnaturschutzgesetzes)</p> <ul style="list-style-type: none"> - Subpannonische Steppen-Trockenrasen (6240*), - Auen-Wälder mit <i>Alnus glutinosa</i> und <i>Fraxinus excelsior</i> (Alno-Padion, Alnion incanae, Salicion albae) (91E0*). <p>Arten von gemeinschaftlichem Interesse gemäß Anhang II der Richtlinie 92/43/EWG (§ 7 Absatz 2 Nummer 10 des Bundesnaturschutzgesetzes)</p> <ul style="list-style-type: none"> - Fischotter (<i>Lutra lutra</i>), - Bachneunauge (<i>Lampetra planeri</i>). 			
<p>Topografische Karte zum Gebiet von gemeinschaftlicher Bedeutung „Mühlbach-Beeke“ im Maßstab 1 : 10 000</p> <p><u>Blattnummer</u> <u>Unterzeichnung</u> 1 und 2 unterzeichnet von der Siegelverwahrerin, Siegelnummer 16 des MLUL, am 30. Oktober 2015</p>			

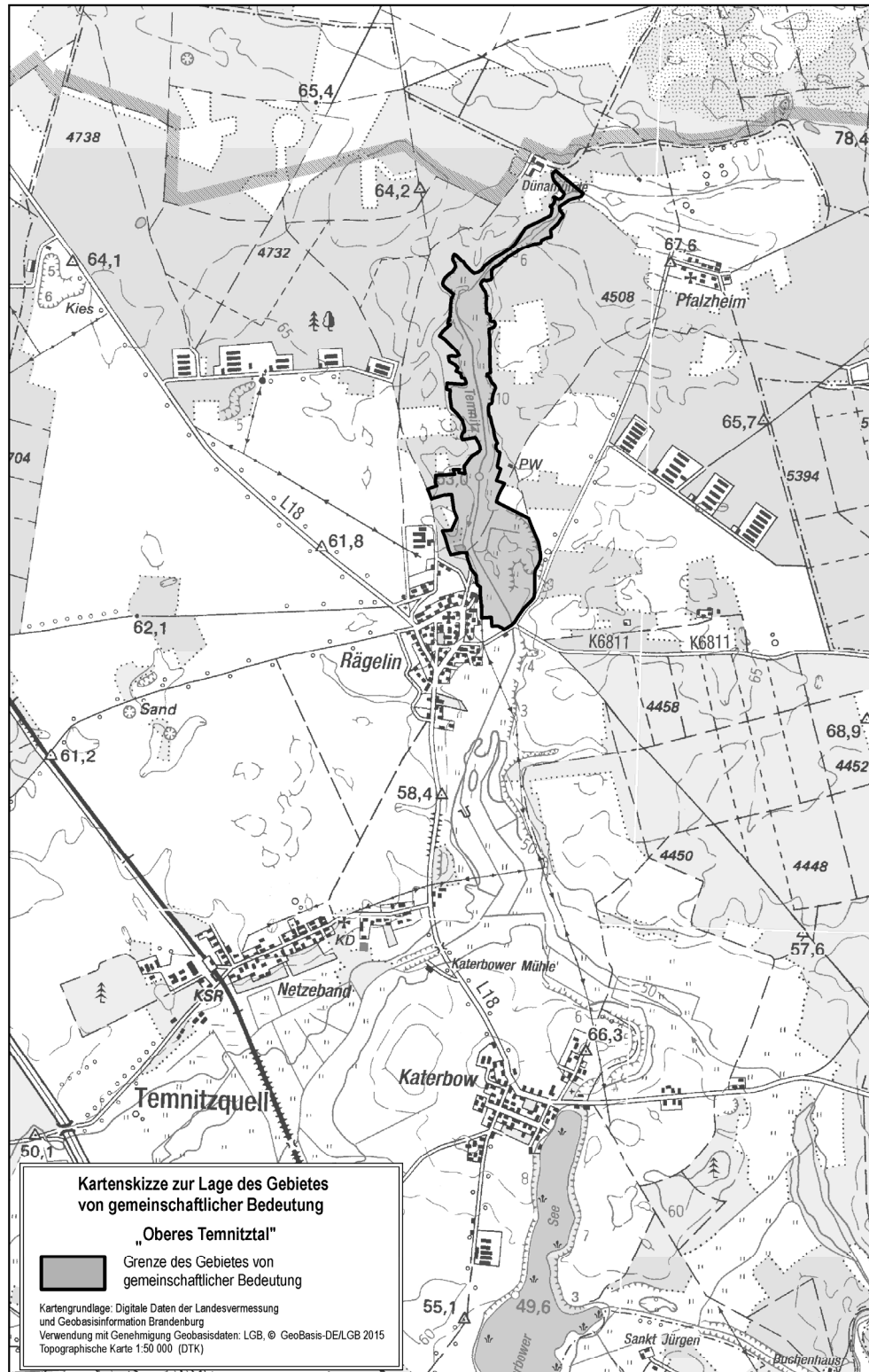
Kartenskizze



19. Oberes Temnitztal

Name: Oberes Temnitztal	Landes-Nr.: 296	EU-Nr.: DE 2941-301	Größe: 64 ha
Landkreis: Ostprignitz-Ruppin Gemeinde: Temnitzquell			
<p>Natürliche Lebensraumtypen von gemeinschaftlichem Interesse (§ 7 Absatz 1 Nummer 4 des Bundesnaturschutzgesetzes)</p> <ul style="list-style-type: none"> - Flüsse der planaren bis montanen Stufe mit Vegetation des Ranunculion fluitantis und des Callitricho-Batrachion (3260), - Feuchte Hochstaudenfluren der planaren und montanen bis alpinen Stufe (6430). <p>Prioritäre Lebensraumtypen (§ 7 Absatz 1 Nummer 5 des Bundesnaturschutzgesetzes)</p> <ul style="list-style-type: none"> - Auen-Wälder mit Alnus glutinosa und Fraxinus excelsior (Alno-Padion, Alnion incanae, Salicion albae) (91E0*). <p>Arten von gemeinschaftlichem Interesse gemäß Anhang II der Richtlinie 92/43/EWG (§ 7 Absatz 2 Nummer 10 des Bundesnaturschutzgesetzes)</p> <ul style="list-style-type: none"> - Fischotter (Lutra lutra), - Schmale Windelschnecke (Vertigo angustior). 			
<p>Topografische Karte zum Gebiet von gemeinschaftlicher Bedeutung „Oberes Temnitztal“ im Maßstab 1 : 10 000</p> <p><u>Blattnummer</u> <u>Unterzeichnung</u> 1 unterzeichnet von der Siegelverwahrerin, Siegelnummer 16 des MLUL, am 30. Oktober 2015</p>			

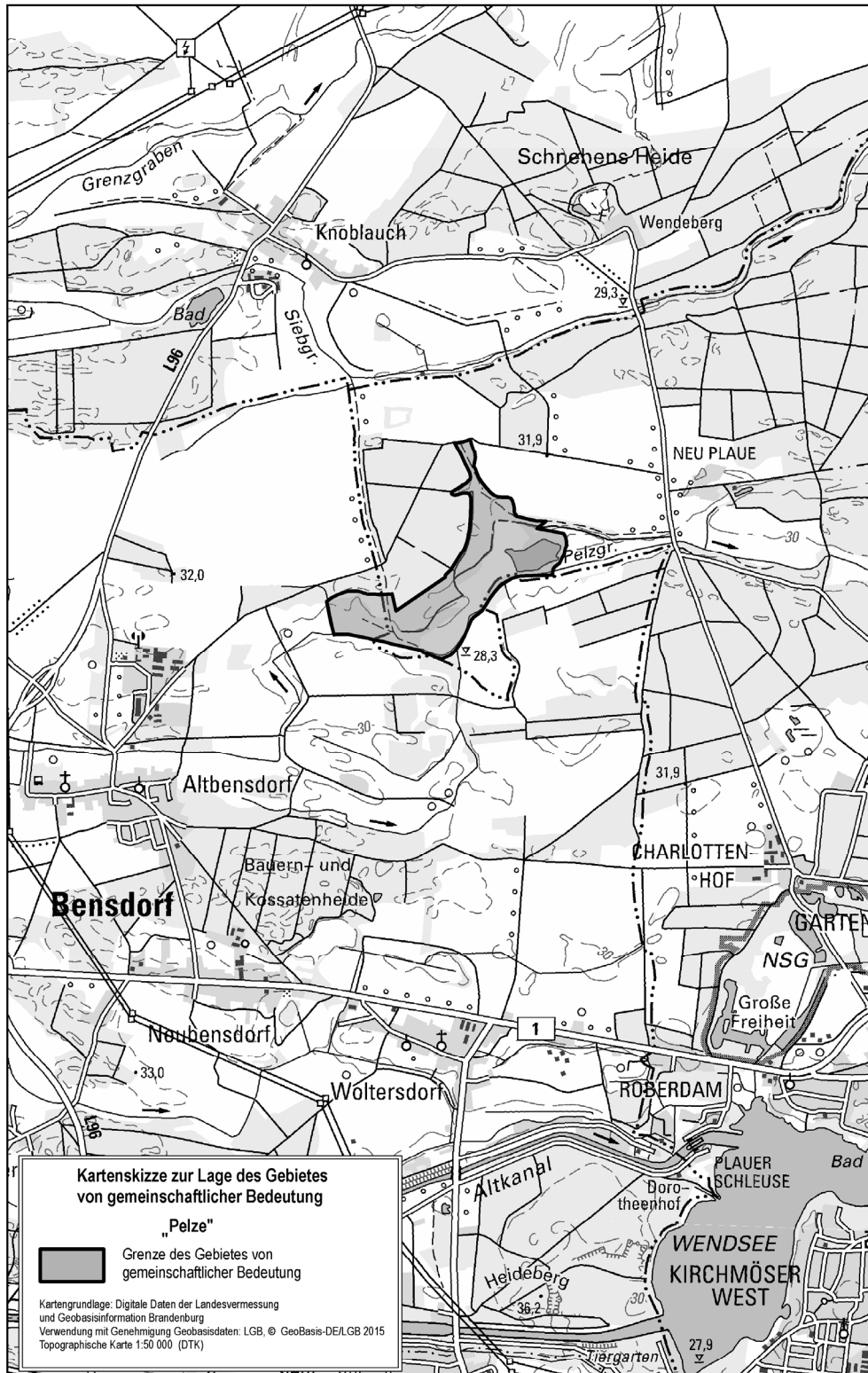
Kartenskizze



20. Pelze

Name: Pelze	Landes-Nr.: 481	EU-Nr.: DE 3540-302	Größe: 51 ha				
Kreisfreie Stadt: Brandenburg an der Havel Landkreis: Potsdam-Mittelmark Gemeinden: Stadt Brandenburg an der Havel, Bensdorf							
<p>Natürliche Lebensraumtypen von gemeinschaftlichem Interesse (§ 7 Absatz 1 Nummer 4 des Bundesnaturschutzgesetzes)</p> <ul style="list-style-type: none"> - Natürliche eutrophe Seen mit einer Vegetation des Magnopotamions oder Hydrocharitions (3150), - Feuchte Hochstaudenfluren der planaren und montanen bis alpinen Stufe (6430), - Subatlantischer oder mitteleuropäischer Stieleichenwald oder Eichen-Hainbuchenwald (<i>Carpinus betuli</i>) (9160), - Alte bodensaure Eichenwälder auf Sandebenen mit <i>Quercus robur</i> (9190). <p>Arten von gemeinschaftlichem Interesse gemäß Anhang II der Richtlinie 92/43/EWG (§ 7 Absatz 2 Nummer 10 des Bundesnaturschutzgesetzes)</p> <ul style="list-style-type: none"> - Biber (<i>Castor fiber</i>), - Fischotter (<i>Lutra lutra</i>). 							
<p>Topografische Karte zum Gebiet von gemeinschaftlicher Bedeutung „Pelze“ im Maßstab 1 : 10 000</p> <table> <tr> <td><u>Blattnummer</u></td> <td><u>Unterzeichnung</u></td> </tr> <tr> <td>1</td> <td>unterzeichnet von der Siegelverwahrerin, Siegelnummer 16 des MLUL, am 30. Oktober 2015</td> </tr> </table>				<u>Blattnummer</u>	<u>Unterzeichnung</u>	1	unterzeichnet von der Siegelverwahrerin, Siegelnummer 16 des MLUL, am 30. Oktober 2015
<u>Blattnummer</u>	<u>Unterzeichnung</u>						
1	unterzeichnet von der Siegelverwahrerin, Siegelnummer 16 des MLUL, am 30. Oktober 2015						

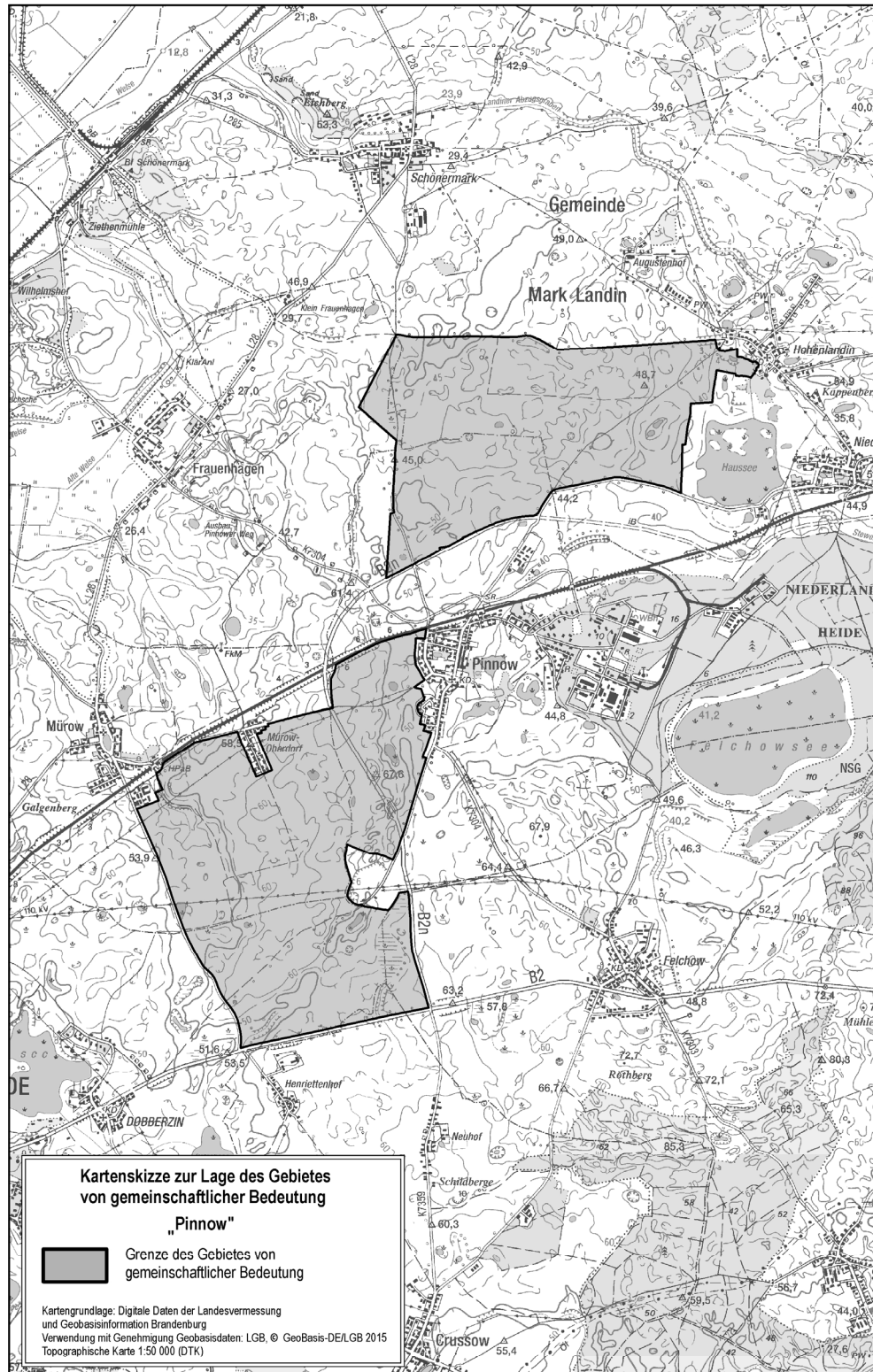
Kartenskizze



21. Pinnow

Name: Pinnow	Landes-Nr.: 439	EU-Nr.: DE 2950-303	Größe: 1 251 ha				
Landkreis: Uckermark Gemeinden: Angermünde, Schöneberg, Pinnow, Mark Landin							
<p>Natürliche Lebensraumtypen von gemeinschaftlichem Interesse (§ 7 Absatz 1 Nummer 4 des Bundesnaturschutzgesetzes)</p> <ul style="list-style-type: none"> - Natürliche eutrophe Seen mit einer Vegetation des Magnopotamions oder Hydrocharitions (3150). <p>Arten von gemeinschaftlichem Interesse gemäß Anhang II der Richtlinie 92/43/EWG (§ 7 Absatz 2 Nummer 10 des Bundesnaturschutzgesetzes)</p> <ul style="list-style-type: none"> - Rotbauchunke (<i>Bombina bombina</i>), - Kammmolch (<i>Triturus cristatus</i>). 							
<p>Topografische Karte zum Gebiet von gemeinschaftlicher Bedeutung „Pinnow“ im Maßstab 1 : 10 000</p> <table> <tr> <td><u>Blattnummer</u></td> <td><u>Unterzeichnung</u></td> </tr> <tr> <td>1 bis 3</td> <td>unterzeichnet von der Siegelverwahrerin, Siegelnummer 16 des MLUL, am 30. Oktober 2015</td> </tr> </table>				<u>Blattnummer</u>	<u>Unterzeichnung</u>	1 bis 3	unterzeichnet von der Siegelverwahrerin, Siegelnummer 16 des MLUL, am 30. Oktober 2015
<u>Blattnummer</u>	<u>Unterzeichnung</u>						
1 bis 3	unterzeichnet von der Siegelverwahrerin, Siegelnummer 16 des MLUL, am 30. Oktober 2015						

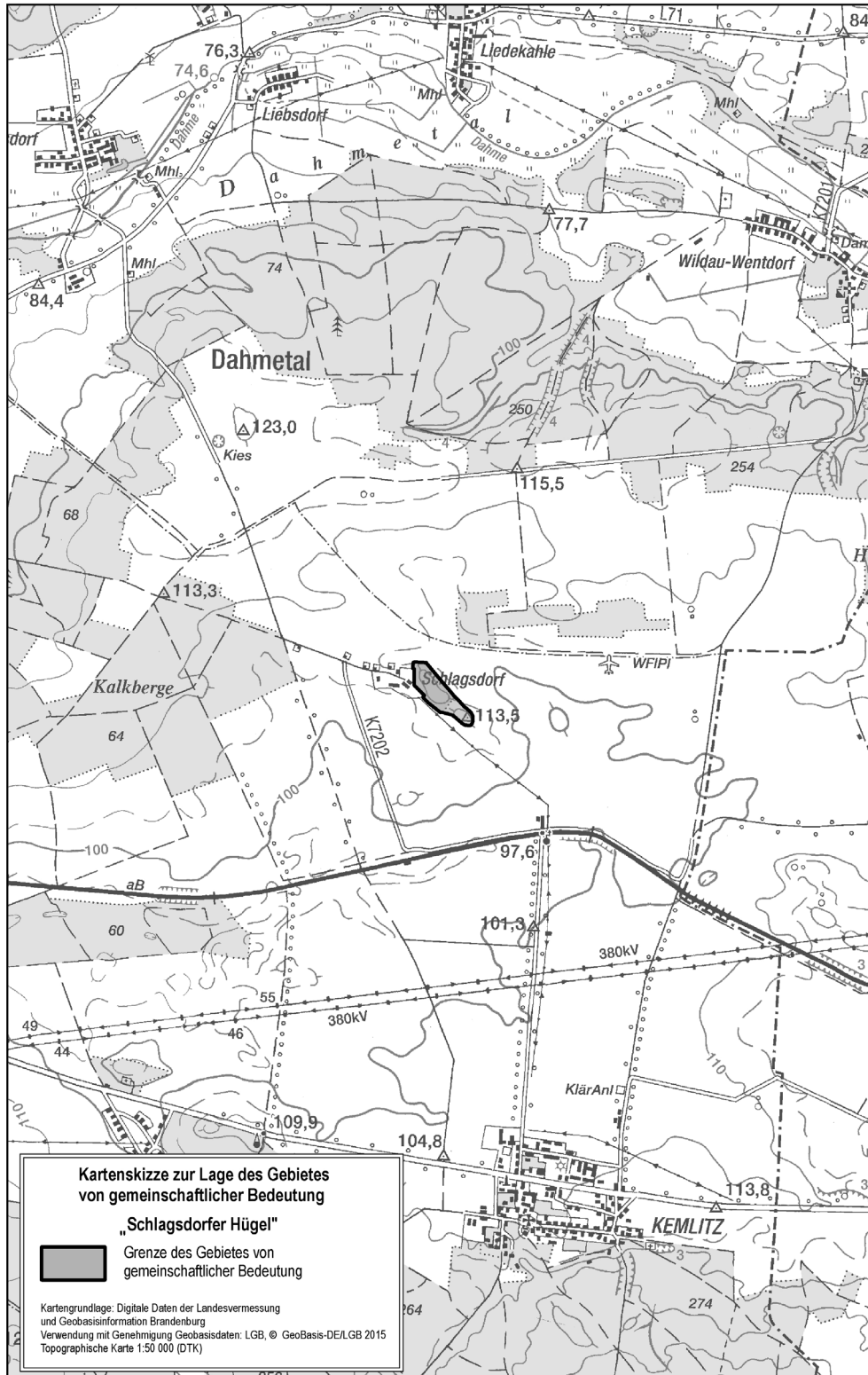
Kartenskizze



22. Schlagsdorfer Hügel

Name: Schlagsdorfer Hügel	Landes-Nr.: 604	EU-Nr.: DE 4147-304	Größe: 5 ha				
Landkreis: Teltow-Fläming Gemeinde: Dahmetal							
Prioritäre Lebensraumtypen (§ 7 Absatz 1 Nummer 5 des Bundesnaturschutzgesetzes) - Trockene, kalkreiche Sandrasen (6120*).							
Topografische Karte zum Gebiet von gemeinschaftlicher Bedeutung „Schlagsdorfer Hügel“ im Maßstab 1 : 10 000 <table> <tr> <td><u>Blattnummer</u></td> <td><u>Unterzeichnung</u></td> </tr> <tr> <td>1</td> <td>unterzeichnet von der Siegelverwahrerin, Siegelnummer 16 des MLUL, am 30. Oktober 2015</td> </tr> </table>				<u>Blattnummer</u>	<u>Unterzeichnung</u>	1	unterzeichnet von der Siegelverwahrerin, Siegelnummer 16 des MLUL, am 30. Oktober 2015
<u>Blattnummer</u>	<u>Unterzeichnung</u>						
1	unterzeichnet von der Siegelverwahrerin, Siegelnummer 16 des MLUL, am 30. Oktober 2015						

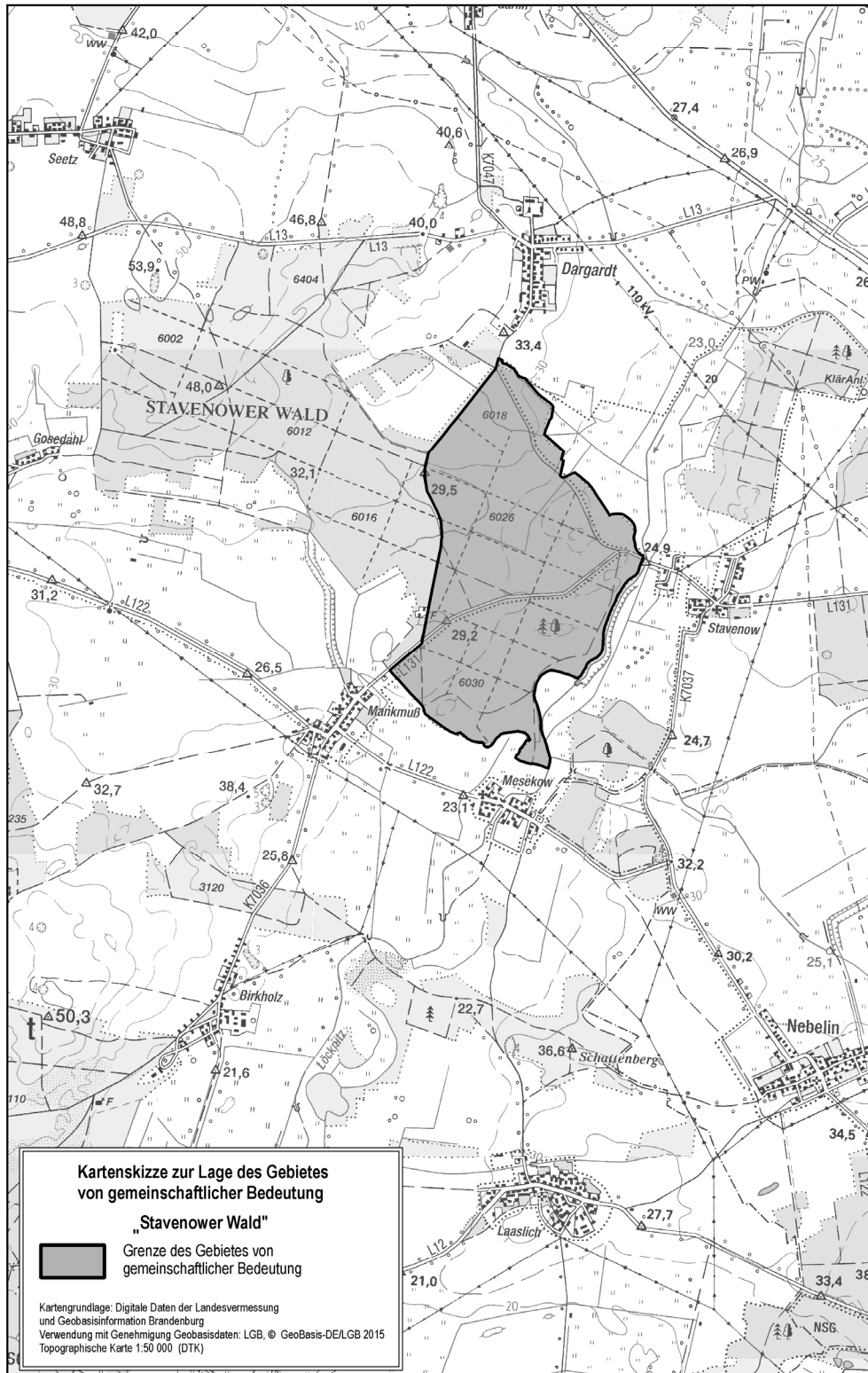
Kartenskizze



23. Stavenower Wald

Name: Stavenower Wald	Landes-Nr.: 355	EU-Nr.: DE 2836-302	Größe: 324 ha				
Landkreis: Prignitz Gemeinde: Karstädt							
<p>Natürliche Lebensraumtypen von gemeinschaftlichem Interesse (§ 7 Absatz 1 Nummer 4 des Bundesnaturschutzgesetzes)</p> <ul style="list-style-type: none"> - Übergangs- und Schwingrasenmoore (7140), - Hainsimsen-Buchenwald (Luzulo-Fagetum) (9110), - Waldmeister-Buchenwald (Asperulo-Fagetum) (9130), - Subatlantischer oder mitteleuropäischer Stieleichenwald oder Eichen-Hainbuchenwald (Carpinion betuli) (9160), - Alte bodensaure Eichenwälder auf Sandebenen mit Quercus robur (9190). <p>Prioritäre Lebensraumtypen (§ 7 Absatz 1 Nummer 5 des Bundesnaturschutzgesetzes)</p> <ul style="list-style-type: none"> - Moorwälder (91D0*). 							
<p>Topografische Karte zum Gebiet von gemeinschaftlicher Bedeutung „Stavenower Wald“ im Maßstab 1 : 10 000</p> <table> <tr> <td><u>Blattnummer</u></td> <td><u>Unterzeichnung</u></td> </tr> <tr> <td>1</td> <td>unterzeichnet von der Siegelverwahrerin, Siegelnummer 16 des MLUL, am 30. Oktober 2015</td> </tr> </table>				<u>Blattnummer</u>	<u>Unterzeichnung</u>	1	unterzeichnet von der Siegelverwahrerin, Siegelnummer 16 des MLUL, am 30. Oktober 2015
<u>Blattnummer</u>	<u>Unterzeichnung</u>						
1	unterzeichnet von der Siegelverwahrerin, Siegelnummer 16 des MLUL, am 30. Oktober 2015						

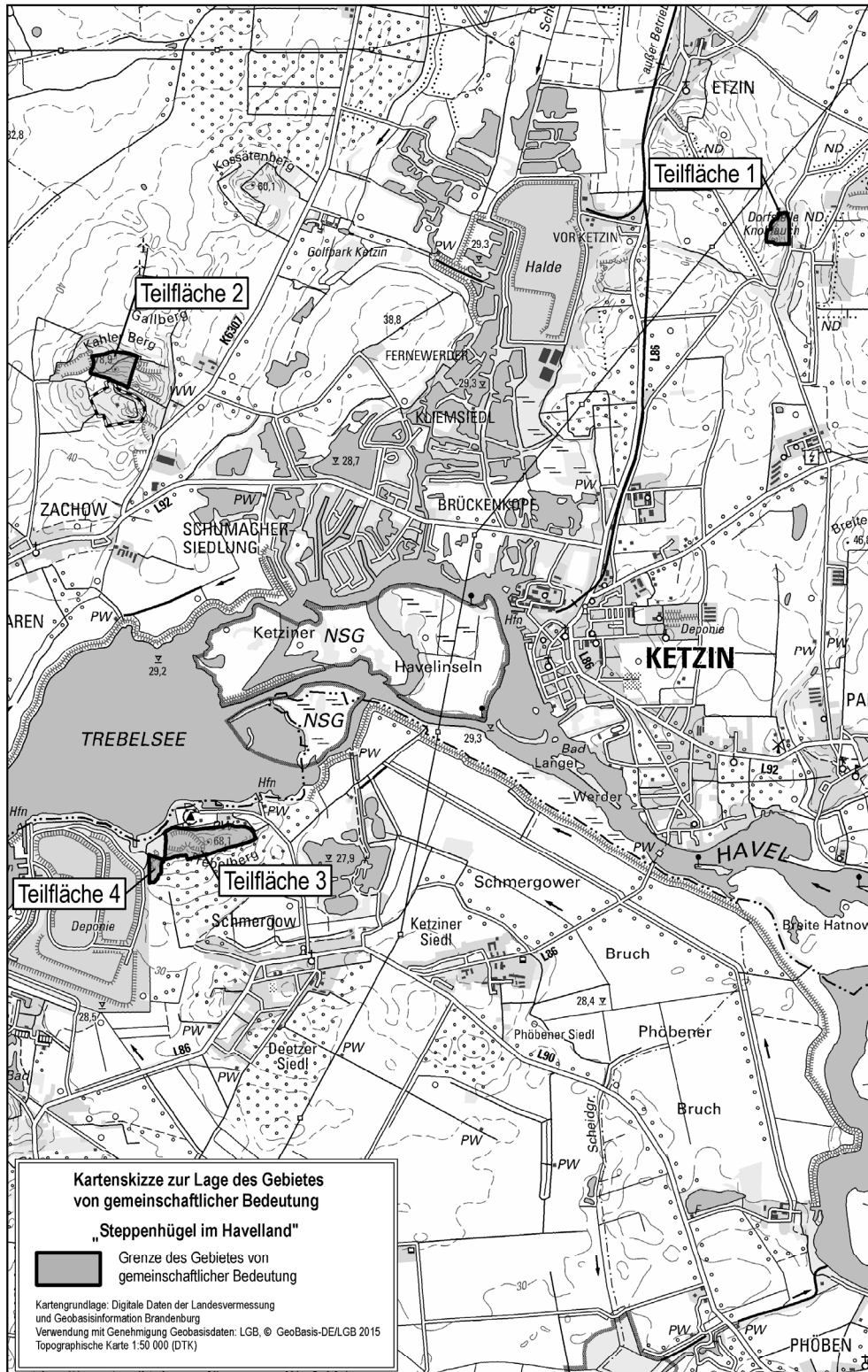
Kartenskizze



24. Steppenhügel im Havelland

Name: Steppenhügel im Havelland (das Gebiet besteht aus 4 Teilflächen)	Landes-Nr.: 608	EU-Nr.: DE 3542-304	Größe: 25 ha
Landkreise: Havelland, Potsdam-Mittelmark Gemeinden: Ketzin/Havel, Groß Kreutz (Havel)			
<p>Prioritäre Lebensraumtypen (§ 7 Absatz 1 Nummer 5 des Bundesnaturschutzgesetzes)</p> <ul style="list-style-type: none"> - Trockene, kalkreiche Sandrasen (6120*), - Subpannonische Steppen-Trockenrasen (6240*). 			
<p>Topografische Karte zum Gebiet von gemeinschaftlicher Bedeutung „Steppenhügel im Havelland“ im Maßstab 1 : 10 000</p> <p><u>Blattnummer</u> <u>Unterzeichnung</u> 1 und 2 unterzeichnet von der Siegelverwahrerin, Siegelnummer 16 des MLUL, am 30. Oktober 2015</p>			

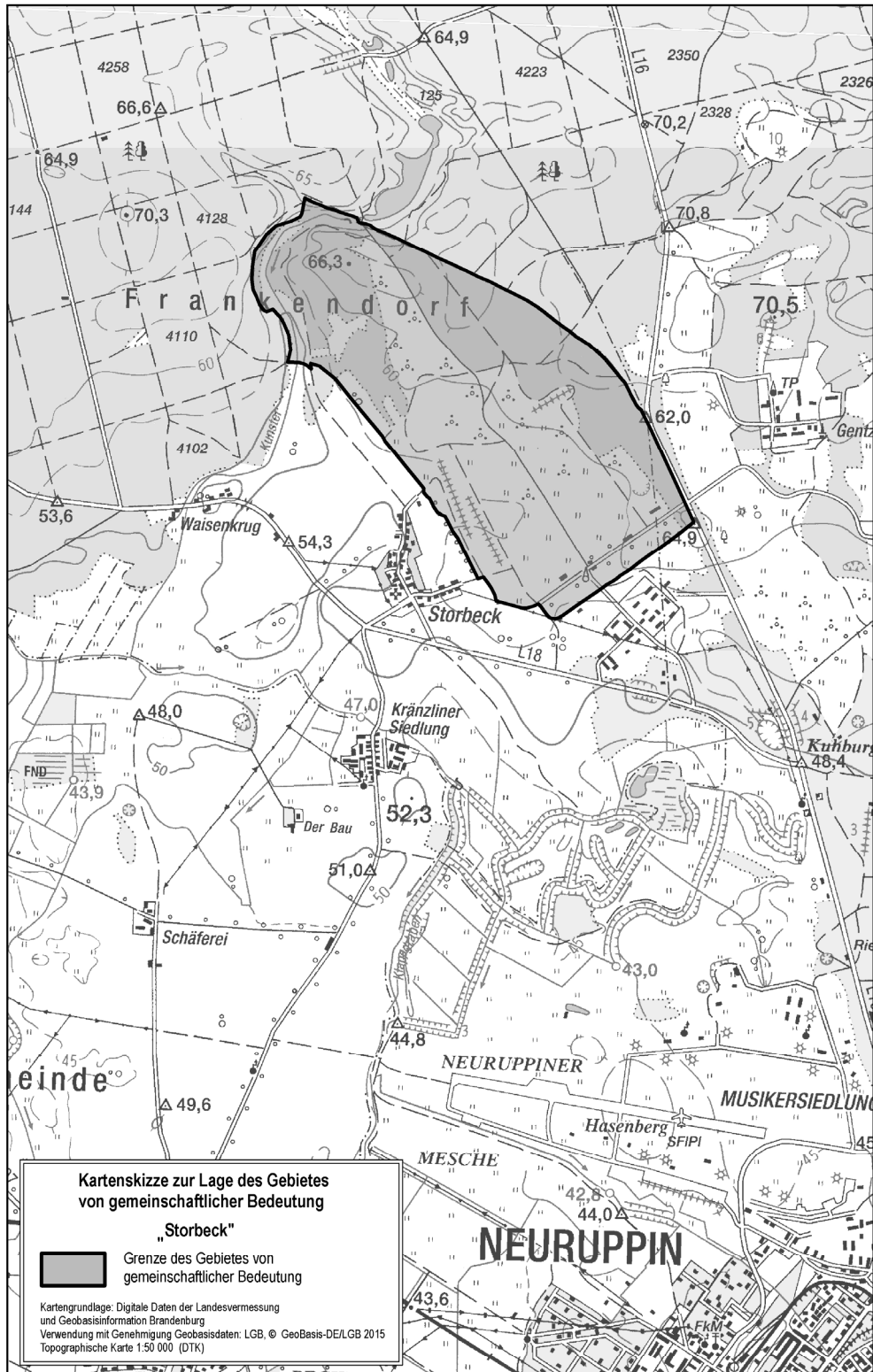
Kartenskizze



25. Storbeck

Name: Storbeck	Landes-Nr.: 286	EU-Nr.: DE 3042-301	Größe: 313 ha				
Landkreis: Ostprignitz-Ruppin Gemeinden: Neuruppin, Storbeck-Frankendorf							
<p>Natürliche Lebensraumtypen von gemeinschaftlichem Interesse (§ 7 Absatz 1 Nummer 4 des Bundesnaturschutzgesetzes)</p> <ul style="list-style-type: none"> - Trockene europäische Heiden (4030), - Alte bodensaure Eichenwälder auf Sandebenen mit Quercus robur (9190). 							
<p>Topografische Karte zum Gebiet von gemeinschaftlicher Bedeutung „Storbeck“ im Maßstab 1 : 10 000</p> <table> <tr> <td><u>Blattnummer</u></td> <td><u>Unterzeichnung</u></td> </tr> <tr> <td>1</td> <td>unterzeichnet von der Siegelverwahrerin, Siegelnummer 16 des MLUL, am 30. Oktober 2015</td> </tr> </table>				<u>Blattnummer</u>	<u>Unterzeichnung</u>	1	unterzeichnet von der Siegelverwahrerin, Siegelnummer 16 des MLUL, am 30. Oktober 2015
<u>Blattnummer</u>	<u>Unterzeichnung</u>						
1	unterzeichnet von der Siegelverwahrerin, Siegelnummer 16 des MLUL, am 30. Oktober 2015						

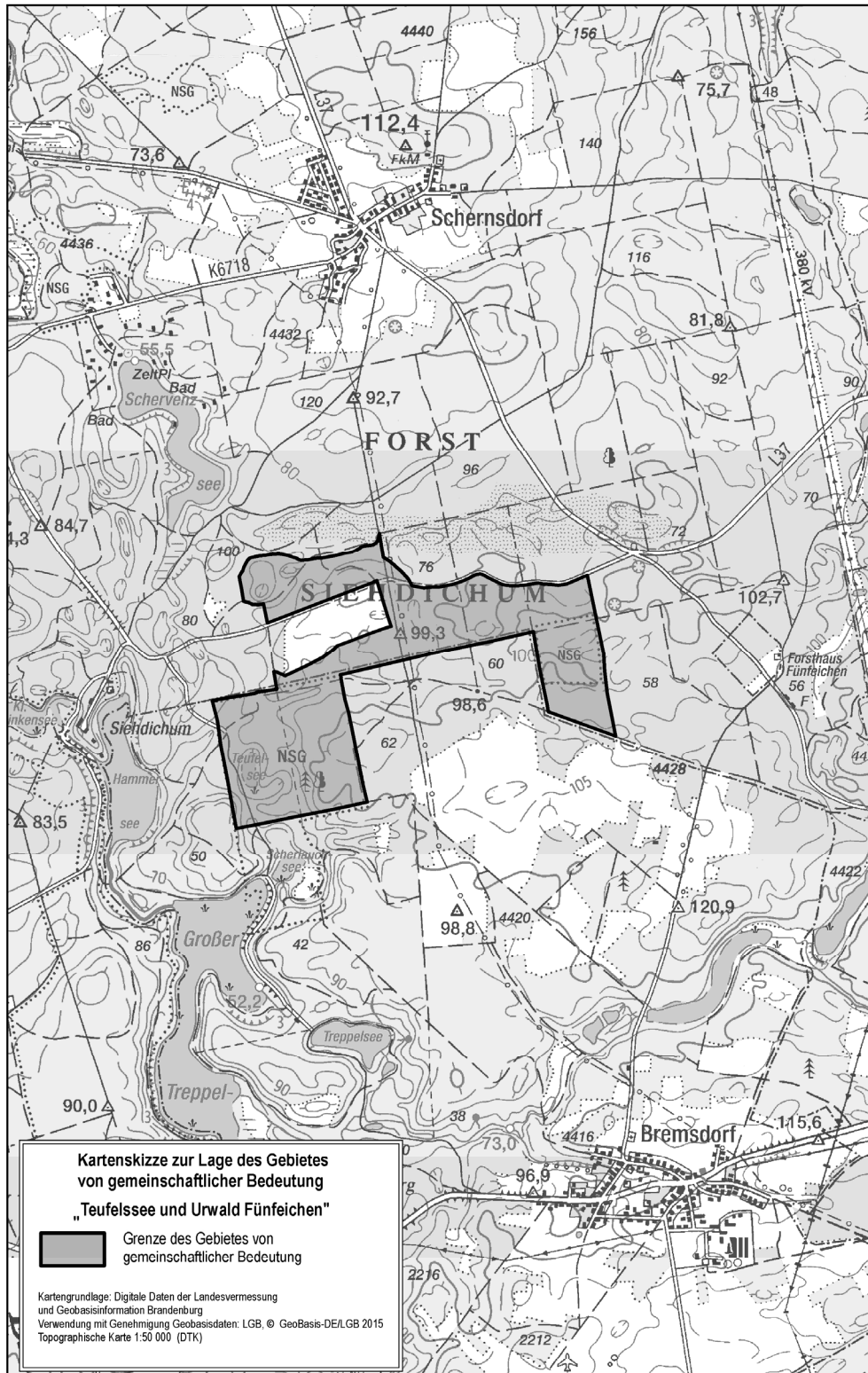
Kartenskizze



26. Teufelssee und Urwald Fünfeichen

Name: Teufelssee und Urwald Fünfeichen	Landes-Nr.: 303	EU-Nr.: DE 3852-305	Größe: 153 ha
Landkreis: Oder-Spree Gemeinden: Siehdichum, Schlaubetal			
<p>Natürliche Lebensraumtypen von gemeinschaftlichem Interesse (§ 7 Absatz 1 Nummer 4 des Bundesnaturschutzgesetzes)</p> <ul style="list-style-type: none"> - Dystrophe Seen und Teiche (3160), - Übergangs- und Schwingrasenmoore (7140), - Labkraut-Eichen-Hainbuchenwald (Galio-Carpinetum) (9170), - Alte bodensaure Eichenwälder auf Sandebenen mit Quercus robur (9190). <p>Arten von gemeinschaftlichem Interesse gemäß Anhang II der Richtlinie 92/43/EWG (§ 7 Absatz 2 Nummer 10 des Bundesnaturschutzgesetzes)</p> <ul style="list-style-type: none"> - Heldbock (Cerambyx cerdo), - Hirschkäfer (Lucanus cervus), - Große Moosjungfer (Leucorrhinia pectoralis). 			
<p>Topografische Karte zum Gebiet von gemeinschaftlicher Bedeutung „Teufelssee und Urwald Fünfeichen“ im Maßstab 1 : 10 000</p> <p><u>Blattnummer</u> <u>Unterzeichnung</u> 1 unterzeichnet von der Siegelverwahrerin, Siegelnummer 16 des MLUL, am 30. Oktober 2015</p>			

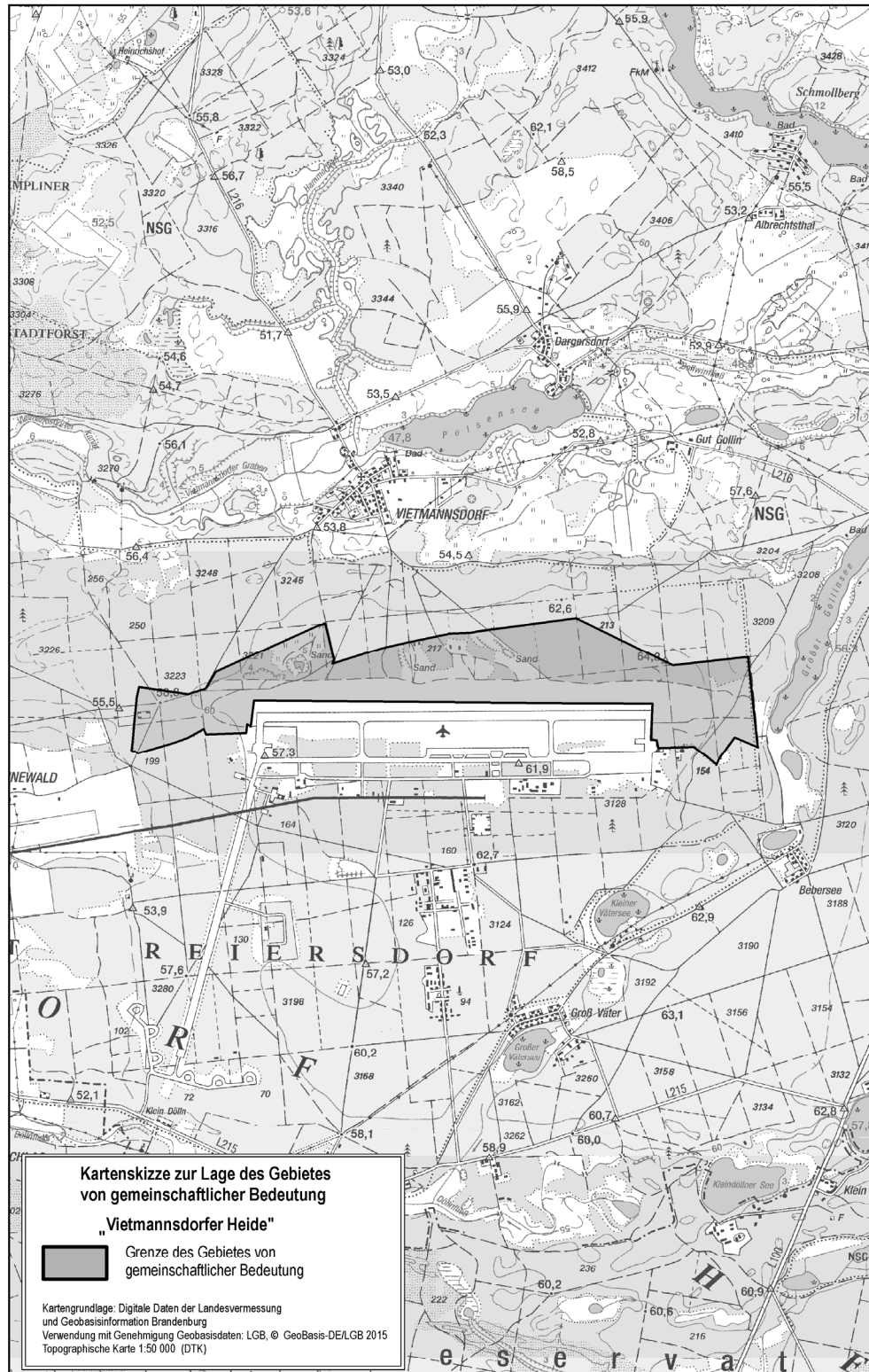
Kartenskizze



27. Vietmannsdorfer Heide

Name: Vietmannsdorfer Heide	Landes-Nr.: 461	EU-Nr.: DE 2947-306	Größe: 316 ha
Landkreis: Uckermark Gemeinde: Templin			
<p>Natürliche Lebensraumtypen von gemeinschaftlichem Interesse (§ 7 Absatz 1 Nummer 4 des Bundesnaturschutzgesetzes)</p> <p>- Trockene europäische Heiden (4030).</p> <p>Arten von gemeinschaftlichem Interesse gemäß Anhang II der Richtlinie 92/43/EWG (§ 7 Absatz 2 Nummer 10 des Bundesnaturschutzgesetzes)</p> <p>- Großes Mausohr (<i>Myotis myotis</i>), - Mopsfledermaus (<i>Barbastella barbastellus</i>).</p>			
<p>Topografische Karte zum Gebiet von gemeinschaftlicher Bedeutung „Vietmannsdorfer Heide“ im Maßstab 1 : 10 000</p> <p><u>Blattnummer</u> <u>Unterzeichnung</u> 1 unterzeichnet von der Siegelverwahrerin, Siegelnummer 16 des MLUL, am 30. Oktober 2015</p>			

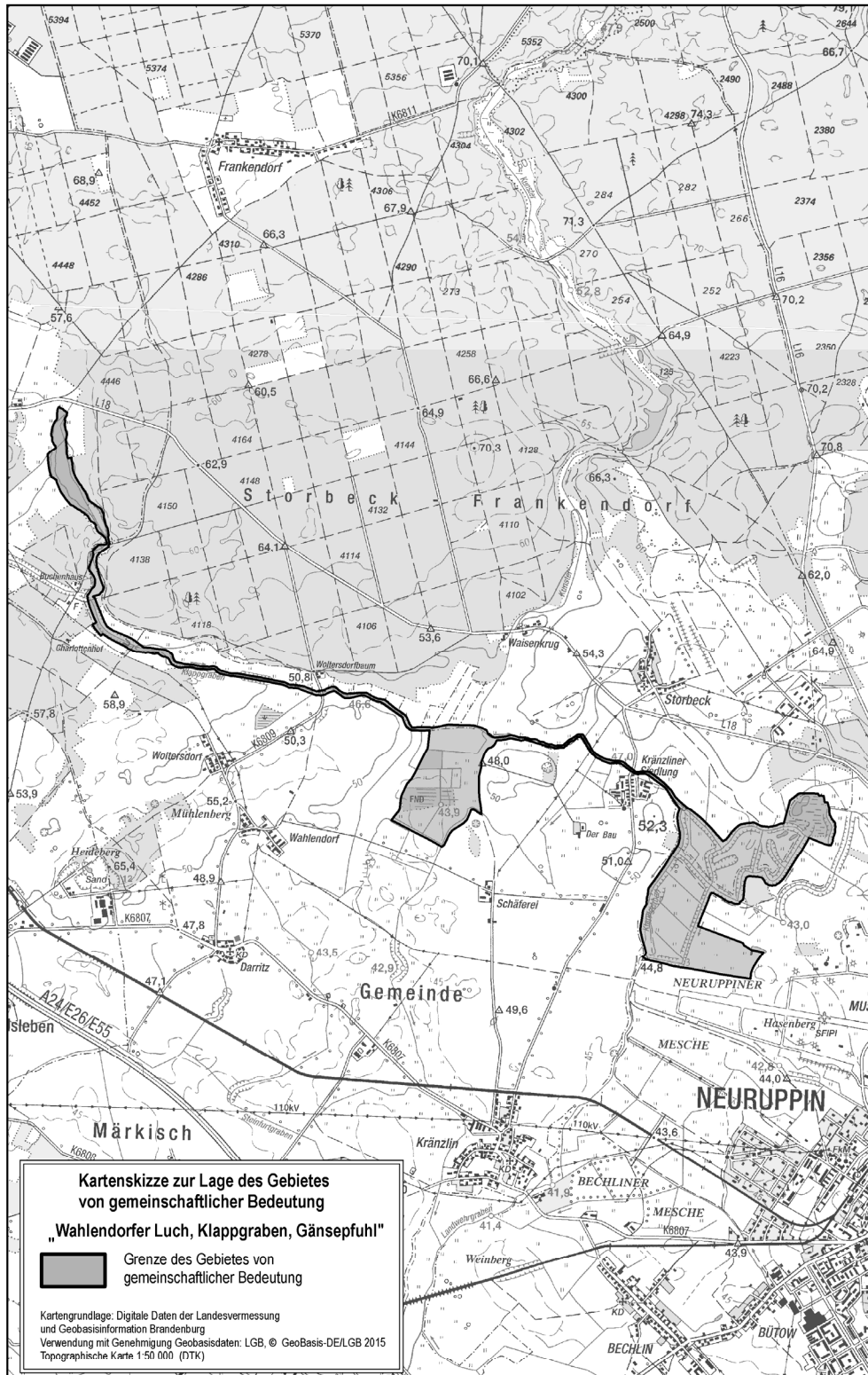
Kartenskizze



28. Wahlandorfer Luch, Klappgraben, Gänsefuhr

Name: Wahlandorfer Luch, Klappgraben, Gänsefuhr	Landes-Nr.: 529	EU-Nr.: DE 3042-302	Größe: 239 ha
Landkreis: Ostprignitz-Ruppin Gemeinden: Neuruppin, Storbeck-Frankendorf, Märkisch-Linden, Temnitzquell			
<p>Natürliche Lebensraumtypen von gemeinschaftlichem Interesse (§ 7 Absatz 1 Nummer 4 des Bundesnaturschutzgesetzes)</p> <ul style="list-style-type: none"> - Natürliche eutrophe Seen mit einer Vegetation des Magnopotamions oder Hydrocharitions (3150), - Flüsse der planaren bis montanen Stufe mit Vegetation des Ranunculion fluitantis und des Callitricho-Batrachion (3260), - Pfeifengraswiesen auf kalkreichem Boden, torfigen und tonig-schluffigen Böden (Molinion caeruleae) (6410), - Feuchte Hochstaudenfluren der planaren und montanen bis alpinen Stufe (6430), - Subatlantischer oder mitteleuropäischer Stieleichenwald oder Eichen-Hainbuchenwald (Carpinion betuli) (9160). <p>Prioritäre Lebensraumtypen (§ 7 Absatz 1 Nummer 5 des Bundesnaturschutzgesetzes)</p> <ul style="list-style-type: none"> - Auen-Wälder mit <i>Alnus glutinosa</i> und <i>Fraxinus excelsior</i> (Alno-Padion, Alnion incanae, Salicion albae) (91E0*). <p>Arten von gemeinschaftlichem Interesse gemäß Anhang II der Richtlinie 92/43/EWG (§ 7 Absatz 2 Nummer 10 des Bundesnaturschutzgesetzes)</p> <ul style="list-style-type: none"> - Biber (<i>Castor fiber</i>), - Fischotter (<i>Lutra lutra</i>). 			
<p>Topografische Karte zum Gebiet von gemeinschaftlicher Bedeutung „Wahlandorfer Luch, Klappgraben, Gänsefuhr“ im Maßstab 1 : 10 000</p> <p><u>Blattnummer</u> <u>Unterzeichnung</u> 1 bis 3 unterzeichnet von der Siegelverwahrerin, Siegelnummer 16 des MLUL, am 30. Oktober 2015</p>			

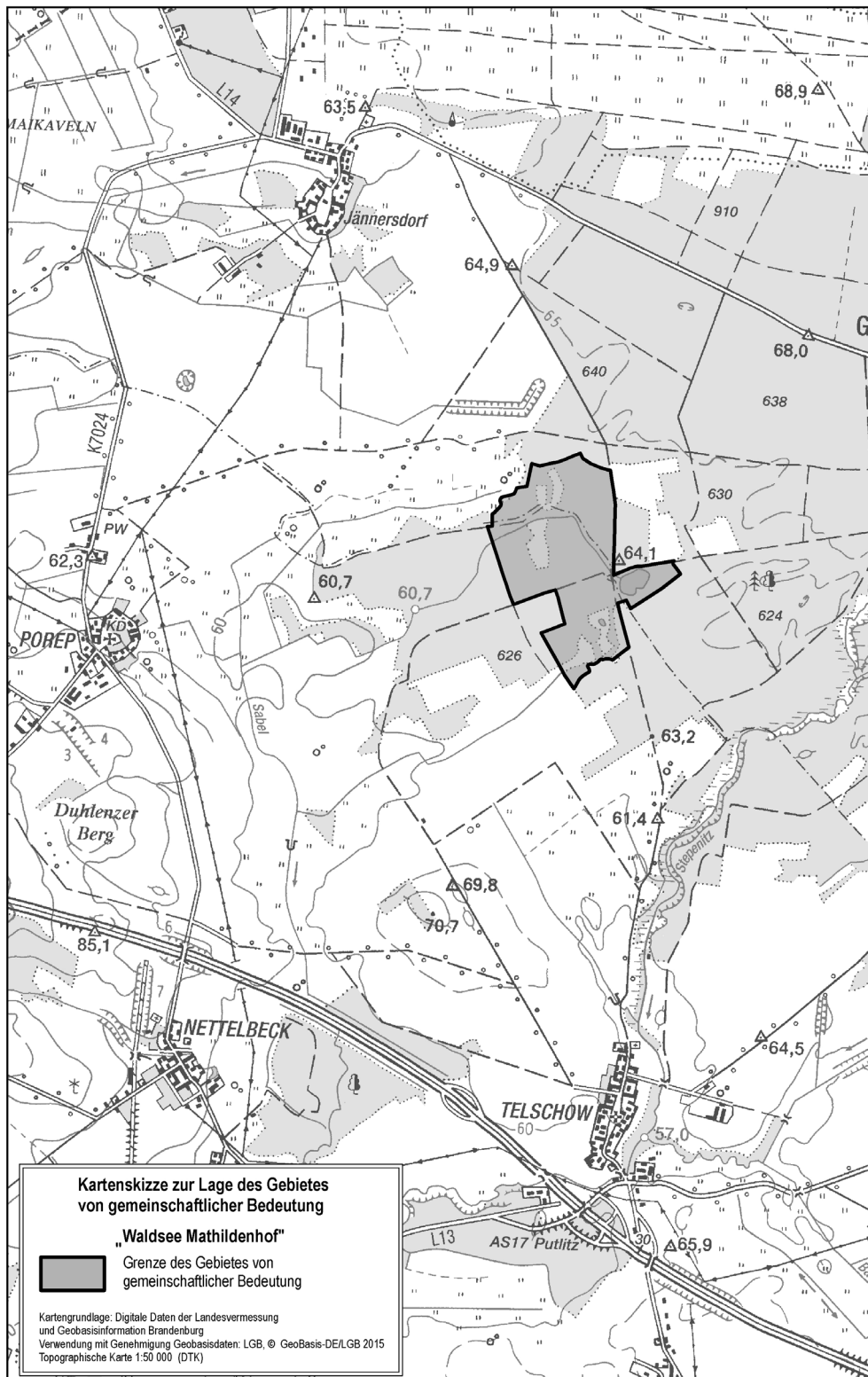
Kartenskizze



29. Waldsee Mathildenhof

Name: Waldsee Mathildenhof	Landes-Nr.: 364	EU-Nr.: DE 2638-303	Größe: 73 ha
Landkreis: Prignitz Gemeinden: Marienfließ, Putlitz			
<p>Natürliche Lebensraumtypen von gemeinschaftlichem Interesse (§ 7 Absatz 1 Nummer 4 des Bundesnaturschutzgesetzes)</p> <ul style="list-style-type: none"> - Dystrophe Seen und Teiche (3160), - Übergangs- und Schwingrasenmoore (7140). <p>Prioritäre Lebensraumtypen (§ 7 Absatz 1 Nummer 5 des Bundesnaturschutzgesetzes)</p> <ul style="list-style-type: none"> - Birken-Moorwald (91D1*). <p>Arten von gemeinschaftlichem Interesse gemäß Anhang II der Richtlinie 92/43/EWG (§ 7 Absatz 2 Nummer 10 des Bundesnaturschutzgesetzes)</p> <ul style="list-style-type: none"> - Große Moosjungfer (<i>Leucorrhinia pectoralis</i>). 			
Topografische Karte zum Gebiet von gemeinschaftlicher Bedeutung „Waldsee Mathildenhof“ im Maßstab 1 : 10 000			
<u>Blattnummer</u>	<u>Unterzeichnung</u>		
1	unterzeichnet von der Siegelverwahrerin, Siegelnummer 16 des MLUL, am 30. Oktober 2015		

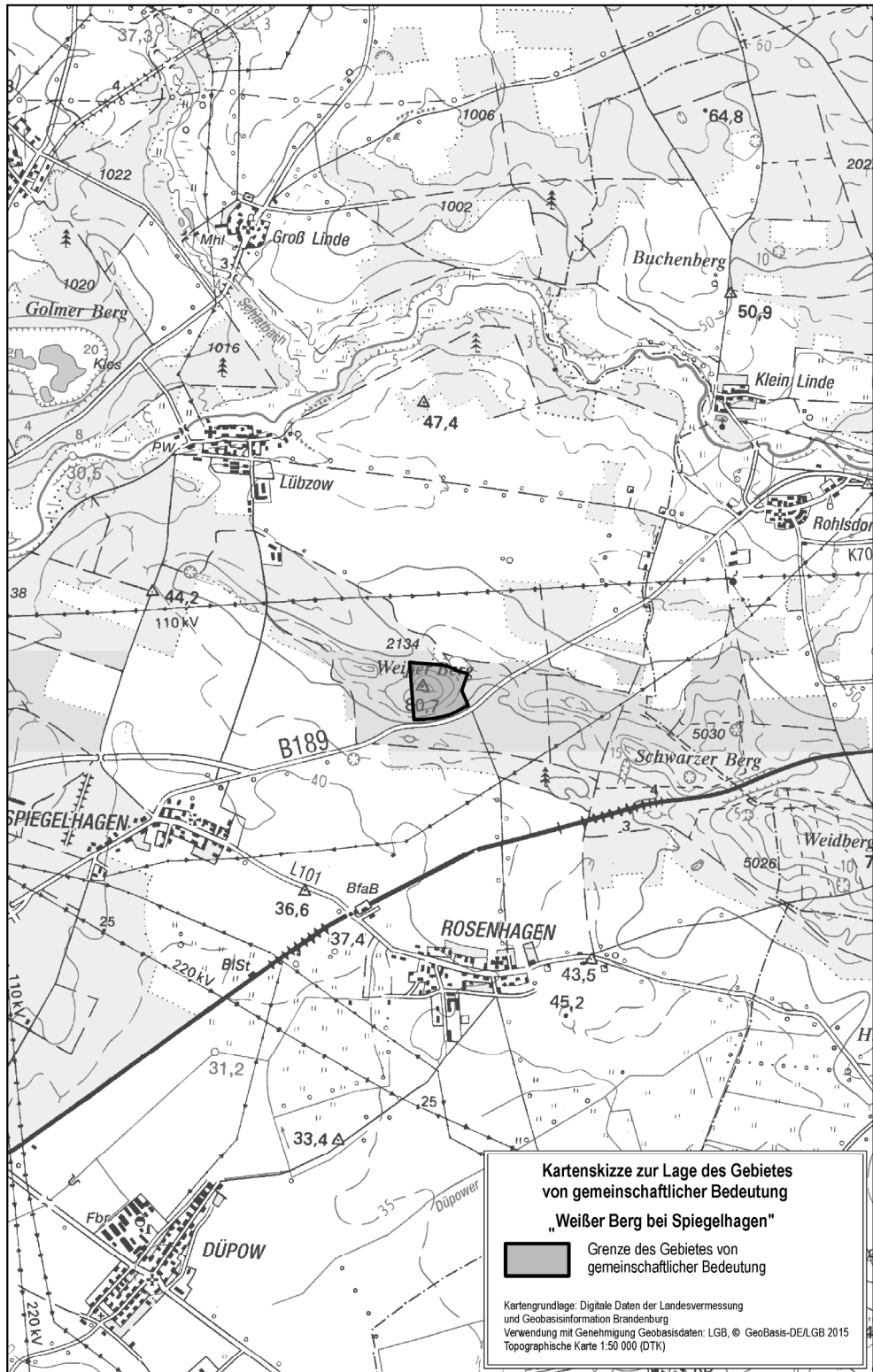
Kartenskizze



30. Weißer Berg bei Spiegelhagen

Name: Weißer Berg bei Spiegelhagen	Landes-Nr.: 704	EU-Nr.: DE 2937-304	Größe: 9 ha
Landkreis: Prignitz Gemeinde: Perleberg			
<p>Natürliche Lebensraumtypen von gemeinschaftlichem Interesse (§ 7 Absatz 1 Nummer 4 des Bundesnaturschutzgesetzes)</p> <p>- Mitteleuropäische Flechten-Kiefernwälder (91T0).</p> <p>Prioritäre Lebensraumtypen (§ 7 Absatz 1 Nummer 5 des Bundesnaturschutzgesetzes)</p> <p>- Trockene, kalkreiche Sandrasen (6120*).</p>			
<p>Topografische Karte zum Gebiet von gemeinschaftlicher Bedeutung „Weißer Berg bei Spiegelhagen“ im Maßstab 1 : 10 000</p> <p><u>Blattnummer</u> <u>Unterzeichnung</u> 1 unterzeichnet von der Siegelverwahrerin, Siegelnummer 16 des MLUL, am 30. Oktober 2015</p>			

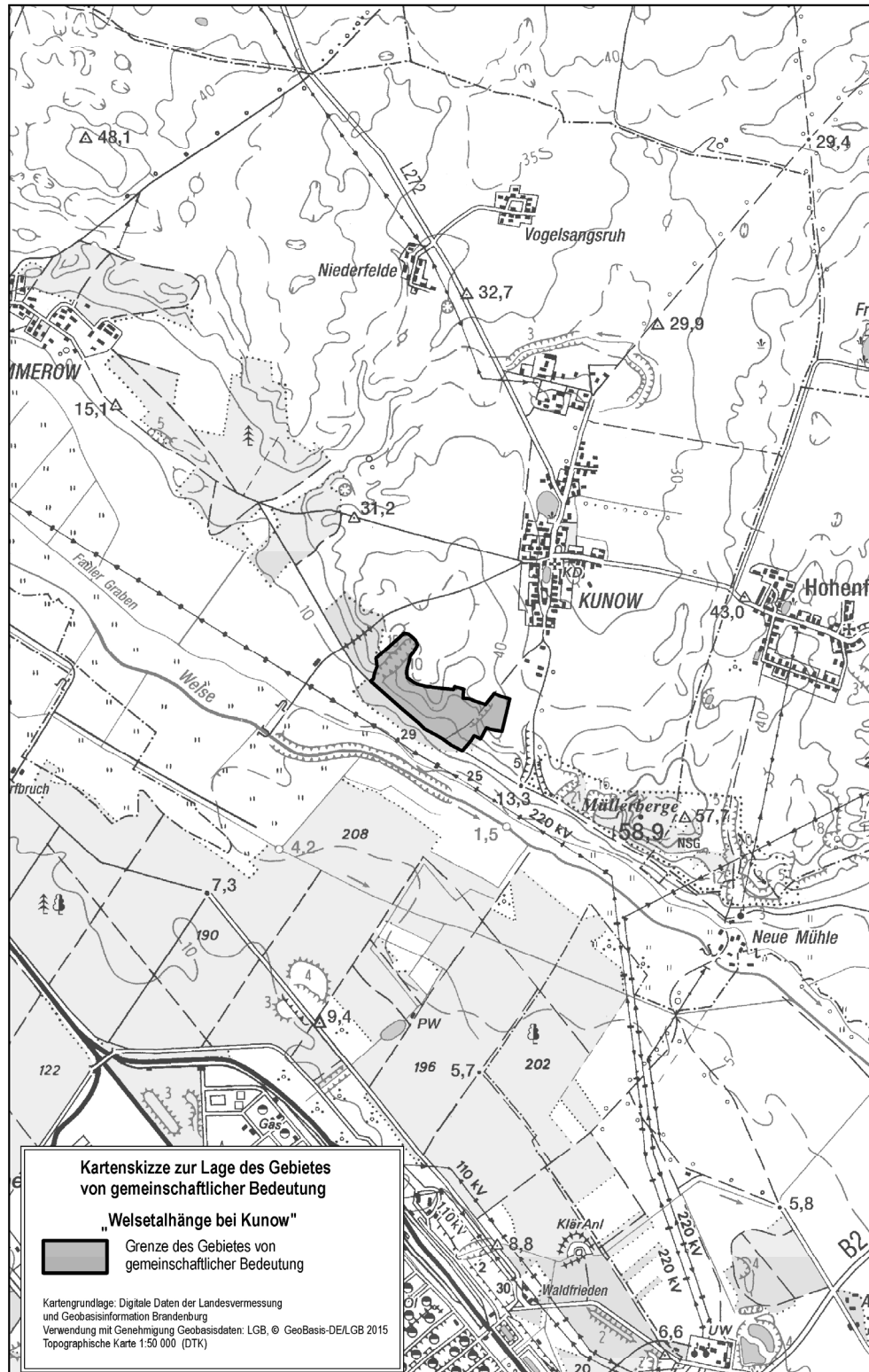
Kartenskizze



31. Welsetalhänge bei Kunow

Name: Welsetalhänge bei Kunow	Landes-Nr.: 615	EU-Nr.: DE 2851-303	Größe: 20 ha
Landkreis: Uckermark Gemeinde: Schwedt/Oder			
<p>Natürliche Lebensraumtypen von gemeinschaftlichem Interesse (§ 7 Absatz 1 Nummer 4 des Bundesnaturschutzgesetzes)</p> <ul style="list-style-type: none"> - Sarmatische Steppen-Kiefernwälder (91U0). <p>Prioritäre Lebensraumtypen (§ 7 Absatz 1 Nummer 5 des Bundesnaturschutzgesetzes)</p> <ul style="list-style-type: none"> - Trockene, kalkreiche Sandrasen (6120*), - Subpannonische Steppen-Trockenrasen (6240*). 			
<p>Topografische Karte zum Gebiet von gemeinschaftlicher Bedeutung „Welsetalhänge bei Kunow“ im Maßstab 1 : 10 000</p> <p><u>Blattnummer</u> <u>Unterzeichnung</u> 1 unterzeichnet von der Siegelverwahrerin, Siegelnummer 16 des MLUL, am 30. Oktober 2015</p>			

Kartenskizze



32. Wolfsluch

Name: Wolfsluch	Landes-Nr.: 295	EU-Nr.: DE 2944-301	Größe: 298 ha
Landkreis: Oberhavel Gemeinden: Großwoltersdorf, Sonnenberg			
<p>Natürliche Lebensraumtypen von gemeinschaftlichem Interesse (§ 7 Absatz 1 Nummer 4 des Bundesnaturschutzgesetzes)</p> <ul style="list-style-type: none"> - Hainsimsen-Buchenwald (Luzulo-Fagetum) (9110), - Waldmeister-Buchenwald (Asperulo-Fagetum) (9130), - Subatlantischer oder mitteleuropäischer Stieleichenwald oder Eichen-Hainbuchenwald (Carpinion betuli) (9160). <p>Prioritäre Lebensraumtypen (§ 7 Absatz 1 Nummer 5 des Bundesnaturschutzgesetzes)</p> <ul style="list-style-type: none"> - Auen-Wälder mit <i>Alnus glutinosa</i> und <i>Fraxinus excelsior</i> (Alno-Padion, Alnion incanae, Salicion albae) (91E0*). <p>Arten von gemeinschaftlichem Interesse gemäß Anhang II der Richtlinie 92/43/EWG (§ 7 Absatz 2 Nummer 10 des Bundesnaturschutzgesetzes)</p> <ul style="list-style-type: none"> - Großes Mausohr (<i>Myotis myotis</i>), - Mopsfledermaus (<i>Barbastella barbastellus</i>), - Fischotter (<i>Lutra lutra</i>). 			
Topografische Karte zum Gebiet von gemeinschaftlicher Bedeutung „Wolfsluch“ im Maßstab 1 : 10 000			
<u>Blattnummer</u> 1	<u>Unterzeichnung</u> unterzeichnet von der Siegelverwahrerin, Siegelnummer 16 des MLUL, am 30. Oktober 2015		

Kartenskizze

