

Anlage 2

Gebiete von gemeinschaftlicher Bedeutung

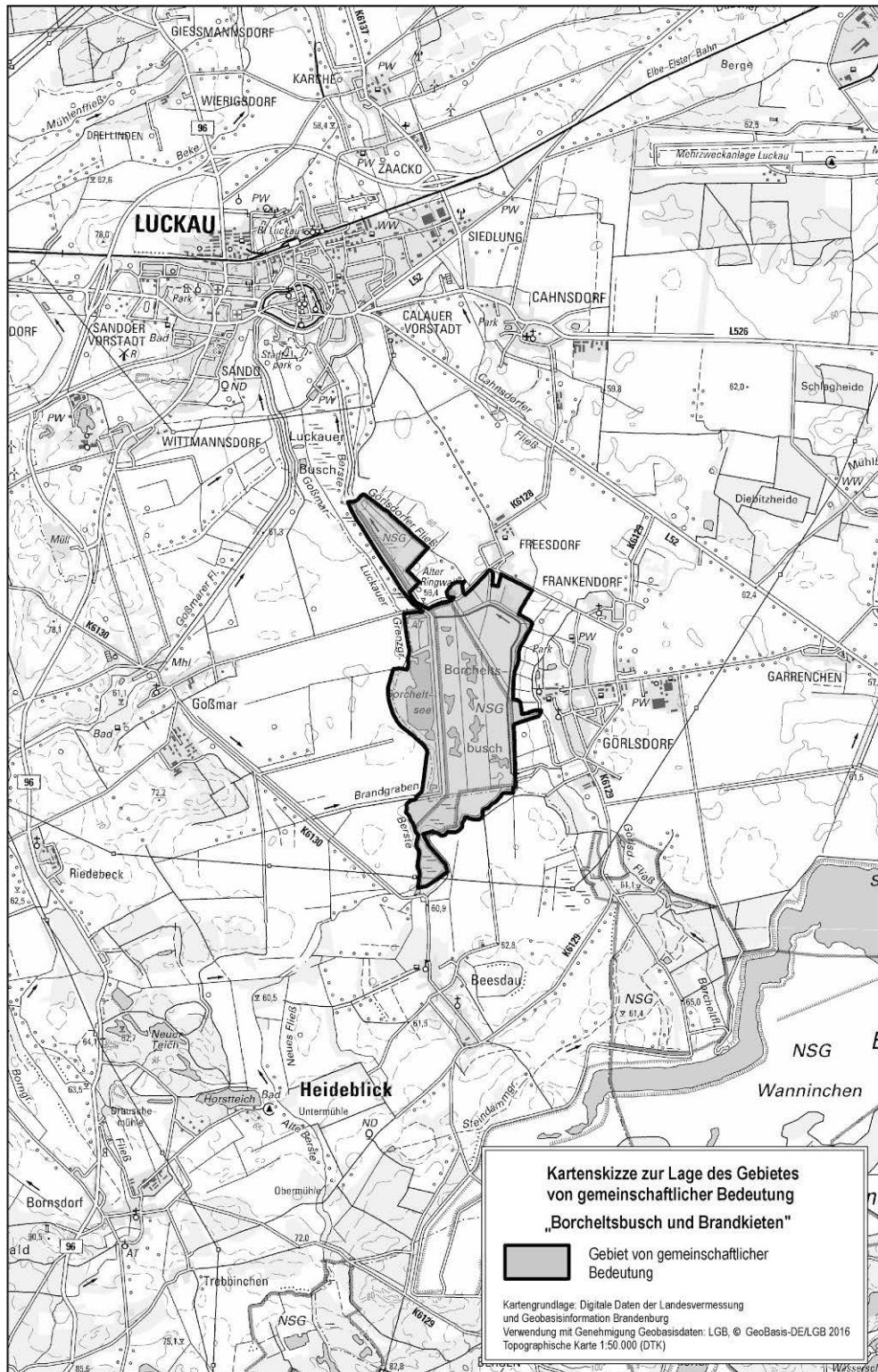
1. Bergen-Weißacker Moor

Name: Bergen-Weißacker Moor		
Landes-Nr.: 77	EU-Nr.: DE 4248-301	Größe: rund 117 ha
Landkreise:	Dahme-Spreewald, Elbe-Elster	
Gemeinden:	Crinitz, Heideblick, Luckau	
<p>Natürliche Lebensraumtypen von gemeinschaftlichem Interesse (§ 7 Absatz 1 Nummer 4 des Bundesnaturschutzgesetzes)</p> <ul style="list-style-type: none"> - Dystrophe Seen und Teiche (3160), - Feuchte Heiden des nordatlantischen Raums mit Erica tetralix (4010), - Magere Flachland-Mähwiesen (Alopecurus pratensis, Sanguisorba officinalis) (6510), - Übergangs- und Schwingrasenmoore (7140), - Alte bodensaure Eichenwälder auf Sandebenen mit Quercus robur (9190). <p>Prioritäre Lebensraumtypen (§ 7 Absatz 1 Nummer 5 des Bundesnaturschutzgesetzes)</p> <ul style="list-style-type: none"> - Moorwälder (91D0*). 		
Topografische Karte zur Achten Erhaltungszielverordnung im Maßstab 1 : 10 000		
Blattnummer: 8		

2. Borcheltsbusch und Brandkieten

Name: Borcheltsbusch und Brandkieten <i>(Zusammenlegung der Gebiete „Borcheltsbusch und Brandkieten Teil I und II“, DE 4148-301 und „Borcheltsbusch und Brandkieten Erweiterung“, DE 4148-303)</i>		
Landes-Nr.: 76	EU-Nr.: DE 4148-301	Größe: rund 276 ha
Landkreis: Dahme-Spreewald Gemeinden: Heideblick, Luckau		
<p>Natürliche Lebensraumtypen von gemeinschaftlichem Interesse (§ 7 Absatz 1 Nummer 4 des Bundesnaturschutzgesetzes)</p> <ul style="list-style-type: none"> - Natürliche eutrophe Seen mit einer Vegetation des Magnopotamions oder Hydrocharitions (3150), - Flüsse der planaren bis montanen Stufe mit Vegetation des Ranunculion fluitantis und des Callitriche-Batrachion (3260), - Feuchte Hochstaudenfluren der planaren und montanen bis alpinen Stufe (6430), - Magere Flachland-Mähwiesen (<i>Alopecurus pratensis</i>, <i>Sanguisorba officinalis</i>) (6510). <p>Prioritäre Lebensraumtypen (§ 7 Absatz 1 Nummer 5 des Bundesnaturschutzgesetzes)</p> <ul style="list-style-type: none"> - Auen-Wälder mit <i>Alnus glutinosa</i> und <i>Fraxinus excelsior</i> (Alno-Padion, Alnion incanae, Salicion albae) (91E0*). <p>Arten von gemeinschaftlichem Interesse gemäß Anhang II der Richtlinie 92/43/EWG (§ 7 Absatz 2 Nummer 10 des Bundesnaturschutzgesetzes)</p> <ul style="list-style-type: none"> - Mopsfledermaus (<i>Barbastella barbastellus</i>), - Fischotter (<i>Lutra lutra</i>), - Schmale Windelschnecke (<i>Vertigo angustior</i>). 		
Topografische Karte zur Achten Erhaltungszielverordnung im Maßstab 1 : 10 000		
Blattnummern: 3, 4		

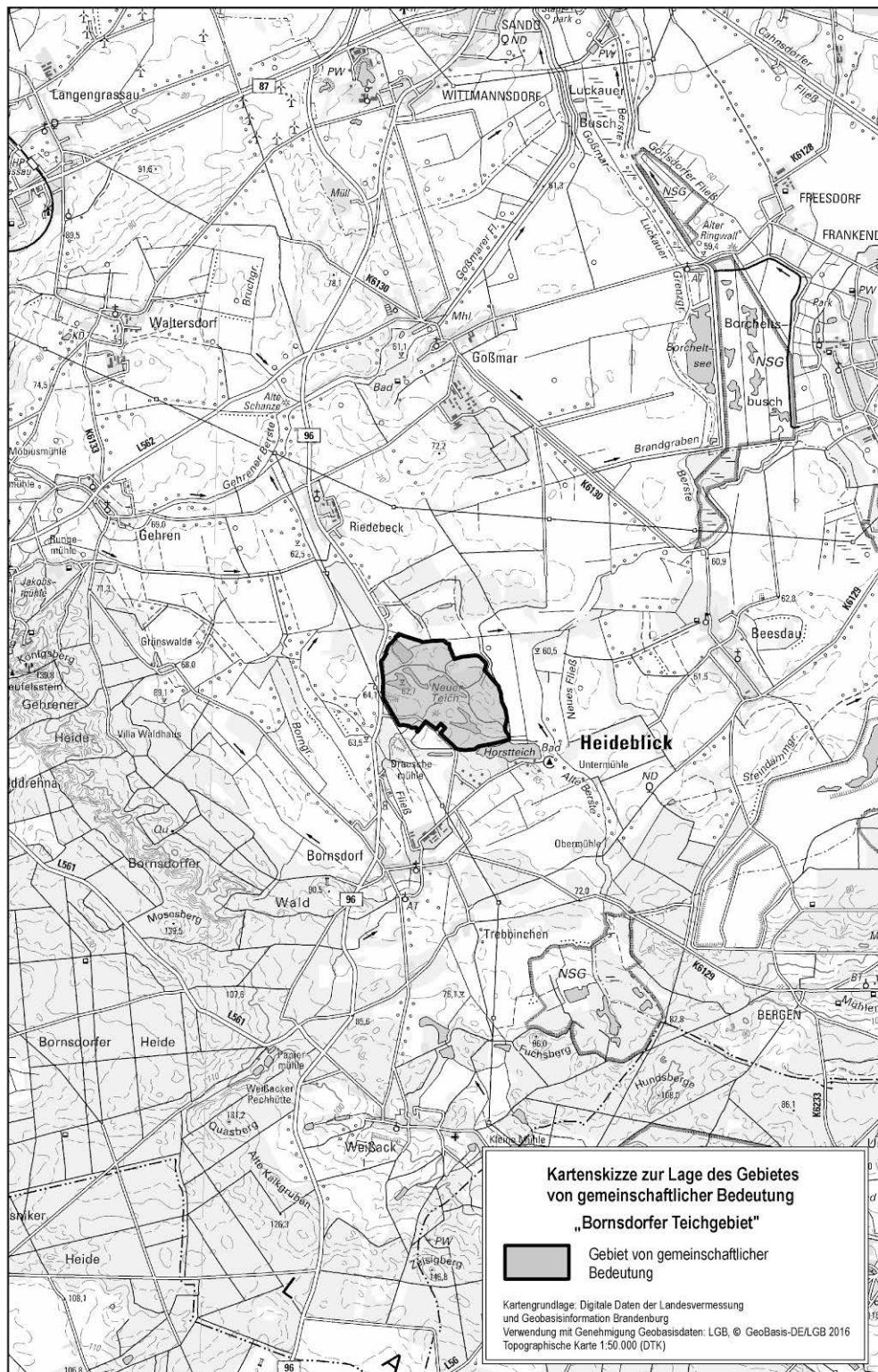
Kartenskizze



3. Bornsdorfer Teichgebiet

Name: Bornsdorfer Teichgebiet		
Landes-Nr.: 306	EU-Nr.: DE 4248-306	Größe: rund 95 ha
Landkreis: Gemeinde:	Dahme-Spreewald Heideblick	
<p>Natürliche Lebensraumtypen von gemeinschaftlichem Interesse (§ 7 Absatz 1 Nummer 4 des Bundesnaturschutzgesetzes)</p> <ul style="list-style-type: none"> - Oligo- bis mesotrophe stehende Gewässer mit Vegetation der Littorelletea uniflorae und/oder der Isoeto-Nanojuncetea-Arten (3130), - Natürliche eutrophe Seen mit einer Vegetation des Magnopotamions oder Hydrocharitions (3150), - Alte bodensaure Eichenwälder auf Sandebenen mit Quercus robur (9190). <p>Arten von gemeinschaftlichem Interesse gemäß Anhang II der Richtlinie 92/43/EWG (§ 7 Absatz 2 Nummer 10 des Bundesnaturschutzgesetzes)</p> <ul style="list-style-type: none"> - Fischotter (<i>Lutra lutra</i>), - Kammmolch (<i>Triturus cristatus</i>), - Hirschkäfer (<i>Lucanus cervus</i>), - Großer Feuerfalter (<i>Lycaena dispar</i>). 		
<p>Topografische Karte zur Achten Erhaltungszielverordnung im Maßstab 1 : 10 000</p> <p>Blattnummer: 8</p>		

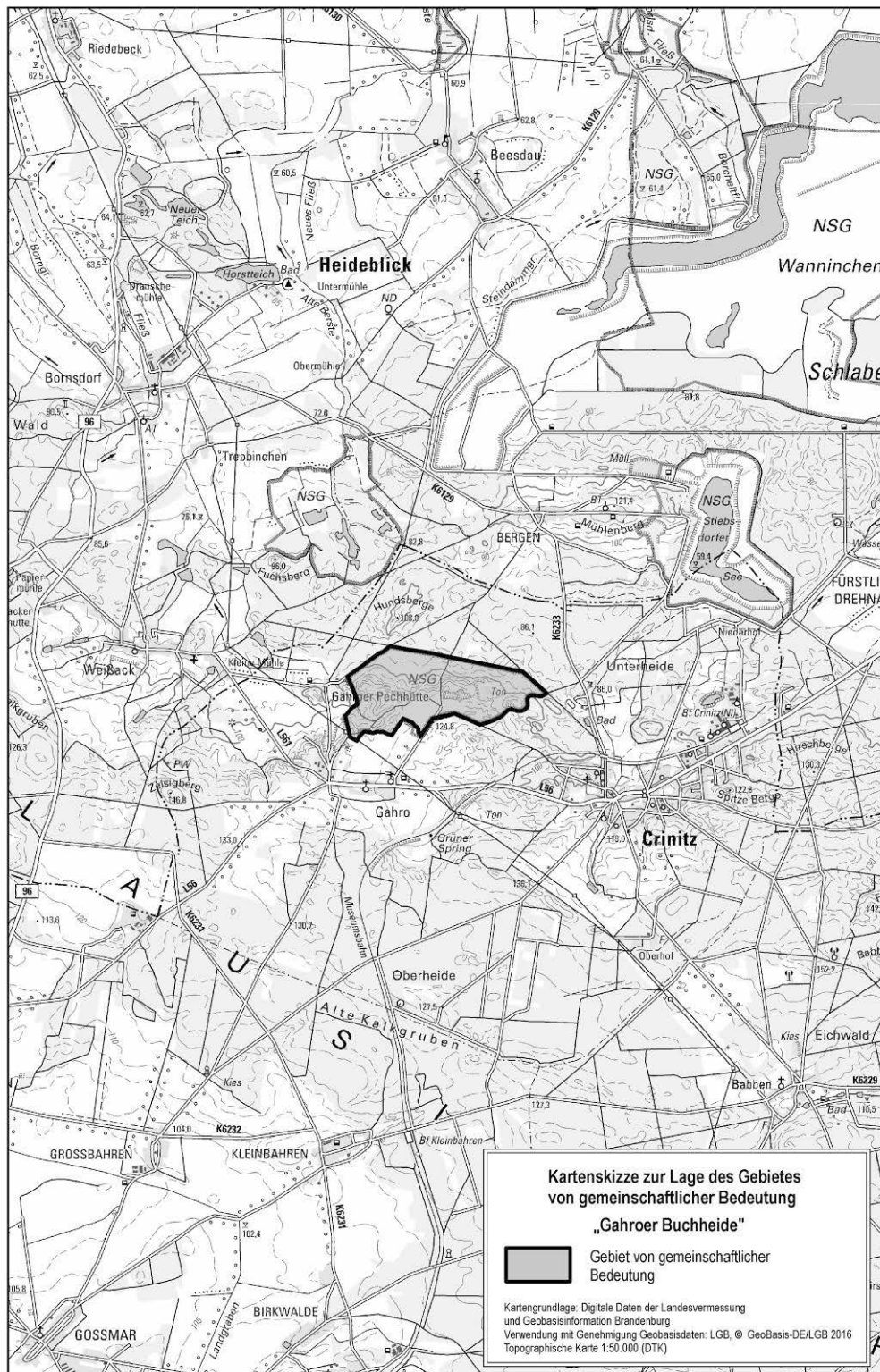
Kartenskizze



4. Gahroer Buchheide

Name: Gahroer Buchheide		
Landes-Nr.: 78	EU-Nr.: DE 4248-308	Größe: rund 109 ha
Landkreis: Elbe-Elster Gemeinde: Crinitz		
<p>Natürliche Lebensraumtypen von gemeinschaftlichem Interesse (§ 7 Absatz 1 Nummer 4 des Bundesnaturschutzgesetzes)</p> <ul style="list-style-type: none"> - Hainsimsen-Buchenwald (Luzulo-Fagetum) (9110), - Alte bodensaure Eichenwälder auf Sandebenen mit Quercus robur (9190). <p>Arten von gemeinschaftlichem Interesse gemäß Anhang II der Richtlinie 92/43/EWG (§ 7 Absatz 2 Nummer 10 des Bundesnaturschutzgesetzes)</p> <ul style="list-style-type: none"> - Mopsfledermaus (Barbastella barbastellus), - Kammmolch (Triturus cristatus), - Hirschkäfer (Lucanus cervus). 		
<p>Topografische Karte zur Achten Erhaltungszielverordnung im Maßstab 1 : 10 000</p> <p>Blattnummern: 8, 12, 13</p>		

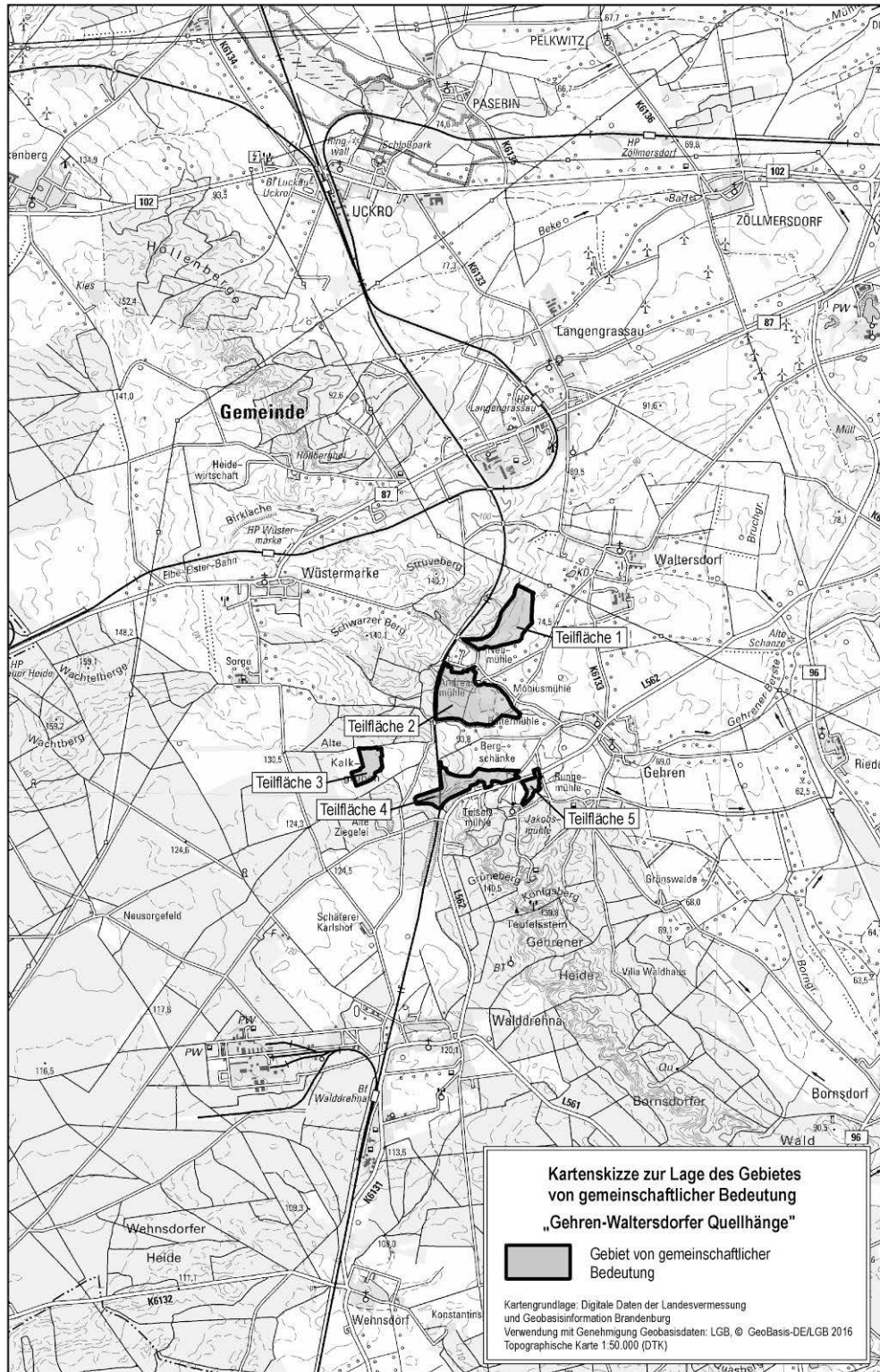
Kartenskizze



5. Gehren-Waltersdorfer Quellhänge

Name: Gehren-Waltersdorfer Quellhänge (das Gebiet besteht aus 5 Teilflächen)		
Landes-Nr.: 591	EU-Nr.: DE 4147-305	Größe: rund 73 ha
Landkreis: Dahme-Spreewald Gemeinde: Heideblick		
<p>Natürliche Lebensraumtypen von gemeinschaftlichem Interesse (§ 7 Absatz 1 Nummer 4 des Bundesnaturschutzgesetzes)</p> <ul style="list-style-type: none"> - Flüsse der planaren bis montanen Stufe mit Vegetation des Ranunculion fluitantis und des Callitriche-Batrachion (3260), - Feuchte Hochstaudenfluren der planaren und montanen bis alpinen Stufe (6430), - Subatlantischer oder mitteleuropäischer Stieleichenwald oder Hainbuchenwald (Carpinion betuli – Stellario-Carpinetum) (9160). <p>Prioritäre Lebensraumtypen (§ 7 Absatz 1 Nummer 5 des Bundesnaturschutzgesetzes)</p> <ul style="list-style-type: none"> - Trockene, kalkreiche Sandrasen (6120*), - Auen-Wälder mit <i>Alnus glutinosa</i> und <i>Fraxinus excelsior</i> (Alno-Padion, Alnion incanae, Salicion albae) (91E0*). <p>Arten von gemeinschaftlichem Interesse gemäß Anhang II der Richtlinie 92/43/EWG (§ 7 Absatz 2 Nummer 10 des Bundesnaturschutzgesetzes)</p> <ul style="list-style-type: none"> - Bauchige Windelschnecke (<i>Vertigo moulinsiana</i>), - Schmale Windelschnecke (<i>Vertigo angustior</i>). 		
Topografische Karte zur Achten Erhaltungszielverordnung im Maßstab 1 : 10 000		
Blattnummern: 2, 7		

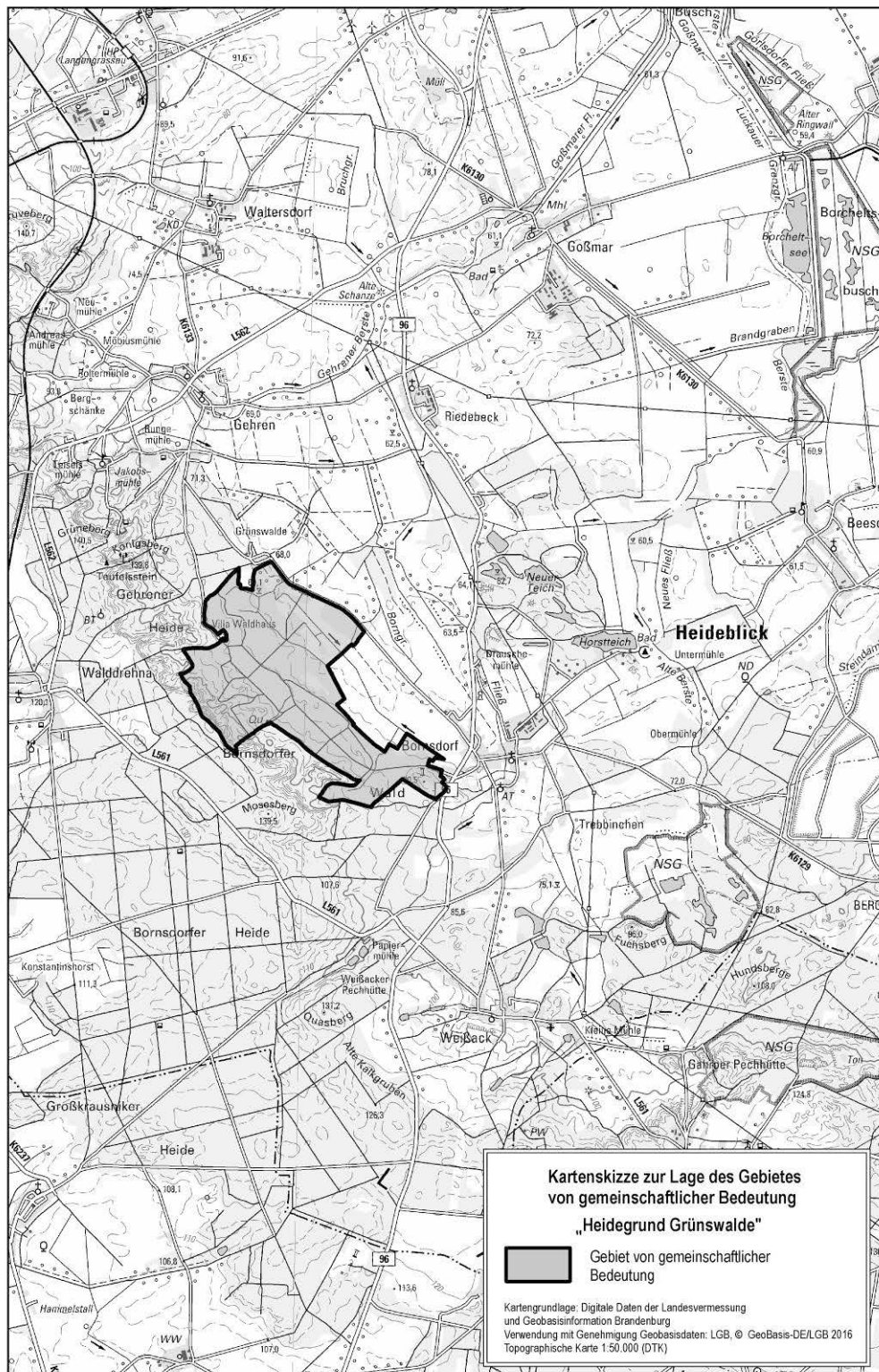
Kartenskizze



6. Heidegrund Grünswalde

Name: Heidegrund Grünswalde		
Landes-Nr.: 308	EU-Nr.: DE 4247-304	Größe: rund 264 ha
Landkreis: Dahme-Spreewald Gemeinde: Heideblick		
<p>Natürliche Lebensraumtypen von gemeinschaftlichem Interesse (§ 7 Absatz 1 Nummer 4 des Bundesnaturschutzgesetzes)</p> <ul style="list-style-type: none"> - Übergangs- und Schwingrasenmoore (7140), - Torfmoor-Schlenken (Rhynchosporion) (7150), - Alte bodensaure Eichenwälder auf Sandebenen mit Quercus robur (9190). <p>Prioritäre Lebensraumtypen (§ 7 Absatz 1 Nummer 5 des Bundesnaturschutzgesetzes)</p> <ul style="list-style-type: none"> - Moorwälder (91D0*). <p>Arten von gemeinschaftlichem Interesse gemäß Anhang II der Richtlinie 92/43/EWG (§ 7 Absatz 2 Nummer 10 des Bundesnaturschutzgesetzes)</p> <ul style="list-style-type: none"> - Fischotter (<i>Lutra lutra</i>), - Hirschkäfer (<i>Lucanus cervus</i>). 		
Topografische Karte zur Achten Erhaltungszielverordnung im Maßstab 1 : 10 000		
Blattnummern: 7, 8		

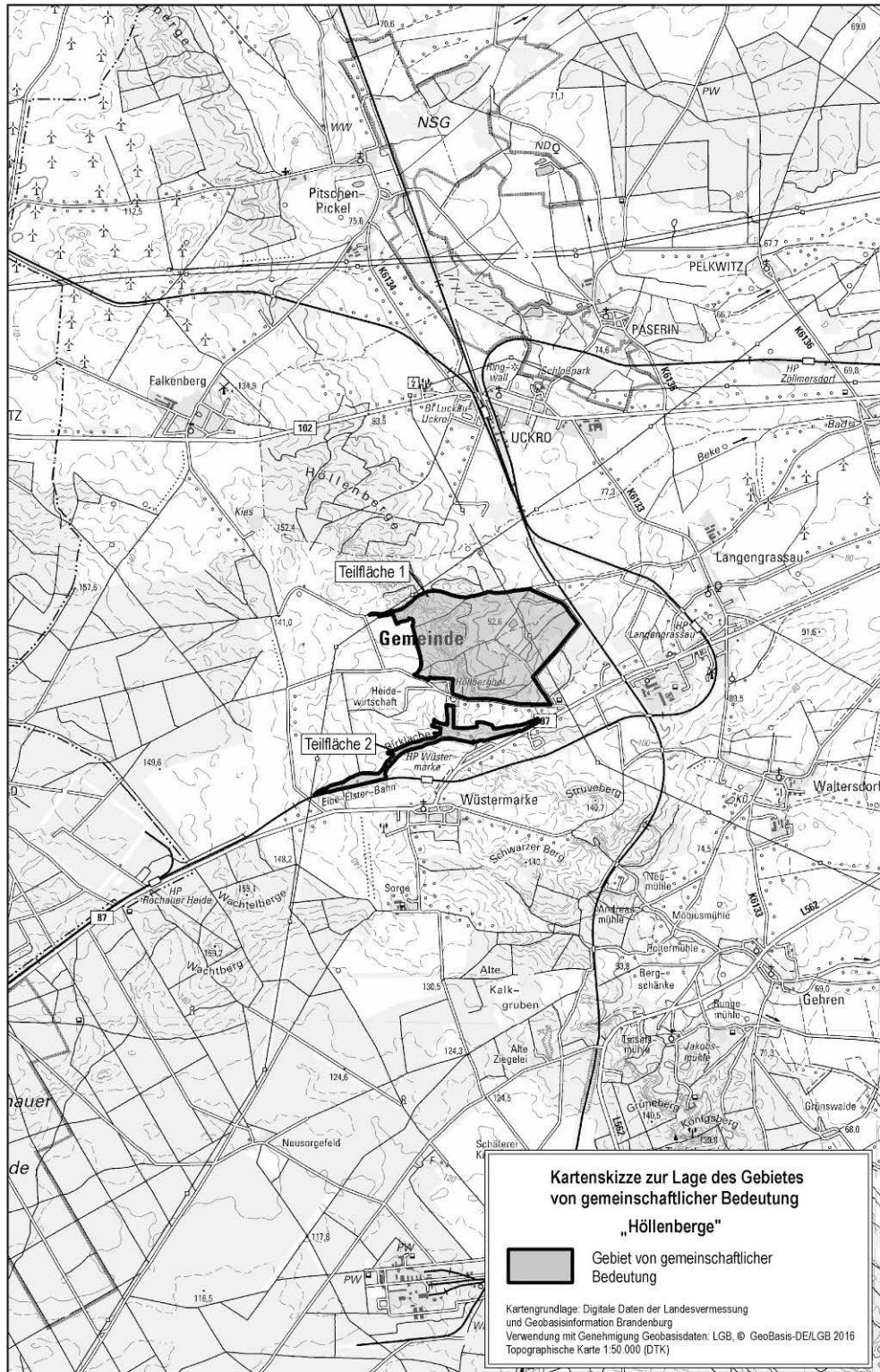
Kartenskizze



7. Höllenberge

Name: Höllenberg (das Gebiet besteht aus 2 Teilflächen)		
Landes-Nr.: 281	EU-Nr.: DE 4147-302	Größe: rund 162 ha
Landkreis: Dahme-Spreewald Gemeinde: Heideblick		
<p>Natürliche Lebensraumtypen von gemeinschaftlichem Interesse (§ 7 Absatz 1 Nummer 4 des Bundesnaturschutzgesetzes)</p> <ul style="list-style-type: none"> - Flüsse der planaren bis montanen Stufe mit Vegetation des Ranunculion fluitantis und des Callitriche-Batrachion (3260), - Feuchte Hochstaudenfluren der planaren und montanen bis alpinen Stufe (6430), - Subatlantischer oder mitteleuropäischer Stieleichenwald oder Hainbuchenwald (Carpinion betuli – Stellario-Carpinetum) (9160), - Alte bodensaure Eichenwälder auf Sandebenen mit Quercus robur (9190). <p>Prioritäre Lebensraumtypen (§ 7 Absatz 1 Nummer 5 des Bundesnaturschutzgesetzes)</p> <ul style="list-style-type: none"> - Auen-Wälder mit Alnus glutinosa und Fraxinus excelsior (Alno-Padion, Alnion incanae, Salicion albae) (91E0*). <p>Arten von gemeinschaftlichem Interesse gemäß Anhang II der Richtlinie 92/43/EWG (§ 7 Absatz 2 Nummer 10 des Bundesnaturschutzgesetzes)</p> <ul style="list-style-type: none"> - Kammmolch (Triturus cristatus). 		
Topografische Karte zur Achten Erhaltungszielverordnung im Maßstab 1 : 10 000		
Blattnummer: 2		

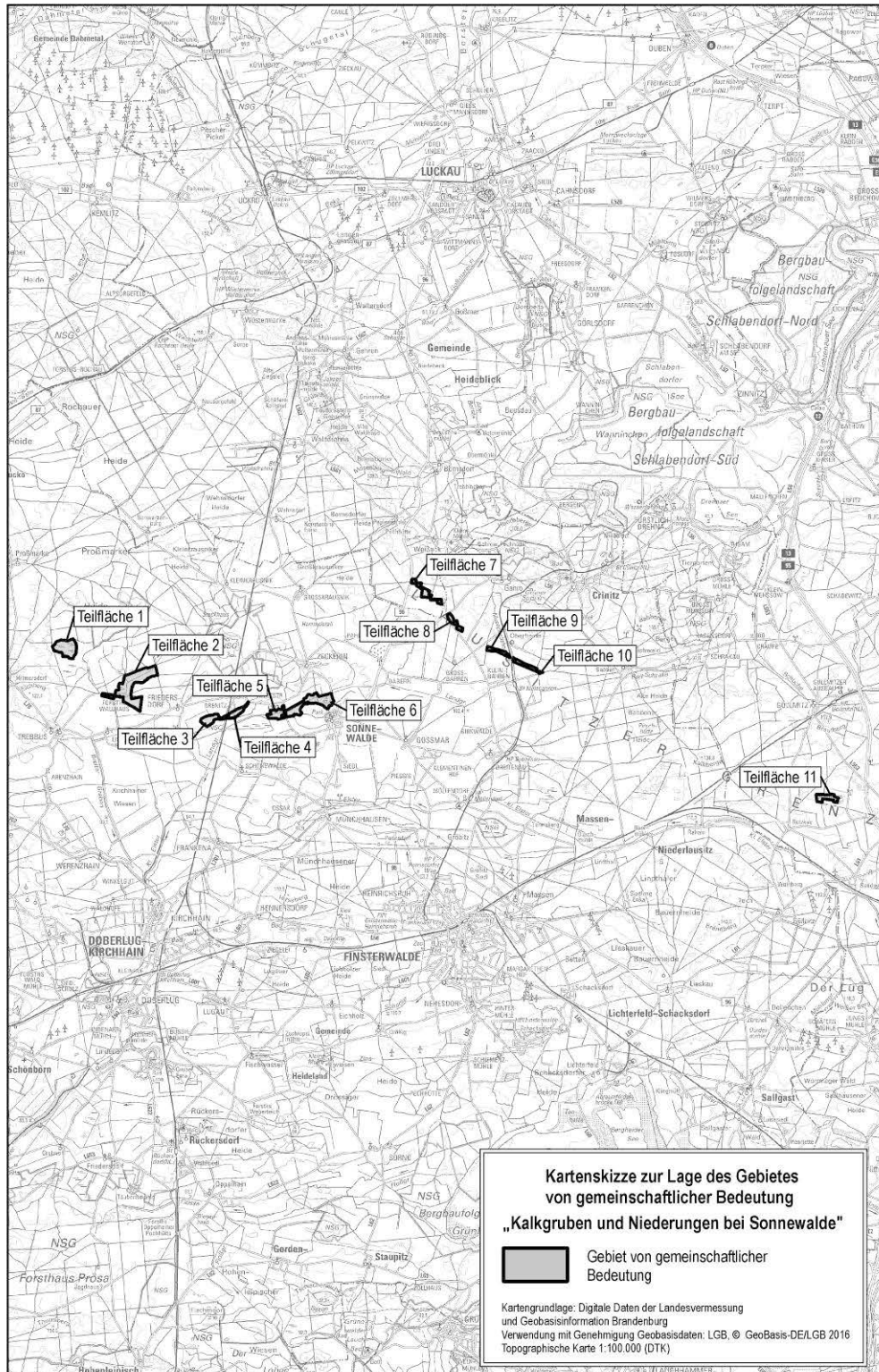
Kartenskizze



8. Kalkgruben und Niederungen bei Sonnewalde

Name: Kalkgruben und Niederungen bei Sonnewalde (das Gebiet besteht aus 11 Teilflächen des bisherigen Gebietes „Kleine Elster und Niederungsbereiche Ergänzung“, DE 4447-307)		
Landes-Nr.: 748	EU-Nr.: DE 4247-305	Größe: rund 259 ha
Landkreise: Dahme-Spreewald, Elbe-Elster, Oberspreewald-Lausitz Gemeinden: Bronkow, Crinitz, Heideblick, Sonnewalde		
<p>Natürliche Lebensraumtypen von gemeinschaftlichem Interesse (§ 7 Absatz 1 Nummer 4 des Bundesnaturschutzgesetzes)</p> <ul style="list-style-type: none"> - Magere Flachland-Mähwiesen (<i>Alopecurus pratensis</i>, <i>Sanguisorba officinalis</i>) (6510), - Subatlantischer oder mitteleuropäischer Stieleichenwald oder Hainbuchenwald (<i>Carpinus betuli</i> – <i>Stellario-Carpinetum</i>) (9160), - Alte bodensaure Eichenwälder auf Sandebenen mit <i>Quercus robur</i> (9190). <p>Prioritäre Lebensraumtypen (§ 7 Absatz 1 Nummer 5 des Bundesnaturschutzgesetzes)</p> <ul style="list-style-type: none"> - Trockene, kalkreiche Sandrasen (6120*) - Auen-Wälder mit <i>Alnus glutinosa</i> und <i>Fraxinus excelsior</i> (<i>Alno-Padion</i>, <i>Alnion incanae</i>, <i>Salicion albae</i>) (91E0*). <p>Arten von gemeinschaftlichem Interesse gemäß Anhang II der Richtlinie 92/43/EWG (§ 7 Absatz 2 Nummer 10 des Bundesnaturschutzgesetzes)</p> <ul style="list-style-type: none"> - Mopsfledermaus (<i>Barbastella barbastellus</i>), - Fischotter (<i>Lutra lutra</i>), - Hirschkäfer (<i>Lucanus cervus</i>), <p>Prioritäre Arten gemäß Anhang II der Richtlinie 92/43/EWG (§ 7 Absatz 2 Nummer 11 des Bundesnaturschutzgesetzes)</p> <ul style="list-style-type: none"> - Eremit, Juchtenkäfer* (<i>Osmoderma eremita</i>). 		
Topografische Karte zur Achten Erhaltungszielverordnung im Maßstab 1 : 10 000		
Blattnummern: 10, 11, 12, 15, 16, 17		

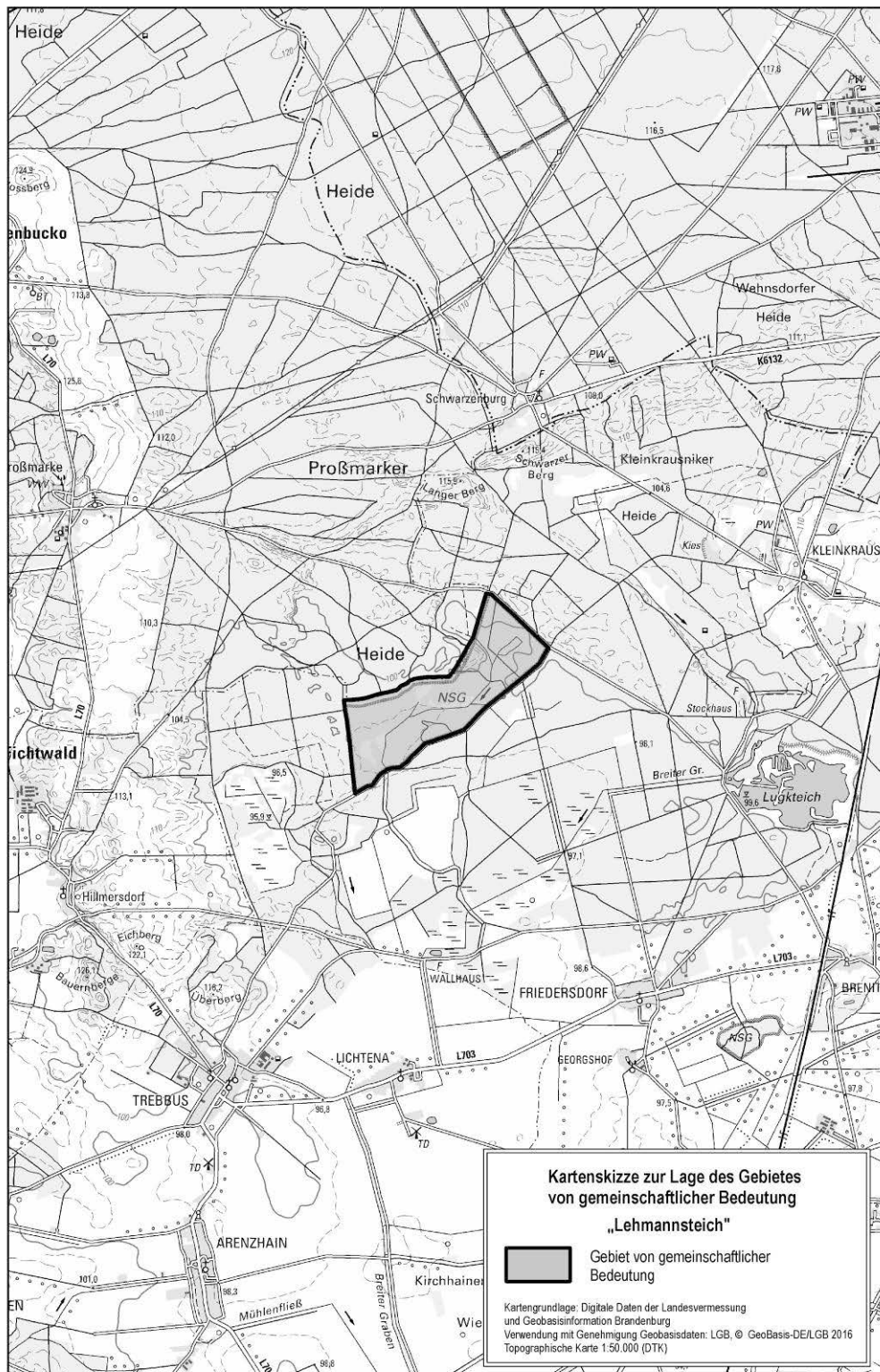
Kartenskizze



9. Lehmannsteich

Name: Lehmannsteich		
Landes-Nr.: 75	EU-Nr.: DE 4247-302	Größe: rund 139 ha
Landkreis: Elbe-Elster Gemeinde: Sonnewalde		
<p>Natürliche Lebensraumtypen von gemeinschaftlichem Interesse (§ 7 Absatz 1 Nummer 4 des Bundesnaturschutzgesetzes)</p> <ul style="list-style-type: none"> - Feuchte Heiden des nordatlantischen Raums mit Erica tetralix (4010), - Übergangs- und Schwingrasenmoore (7140). <p>Prioritäre Lebensraumtypen (§ 7 Absatz 1 Nummer 5 des Bundesnaturschutzgesetzes)</p> <ul style="list-style-type: none"> - Moorwälder (91D0*). 		
<p>Topografische Karte zur Achten Erhaltungszielverordnung im Maßstab 1 : 10 000</p> <p>Blattnummer: 10</p>		

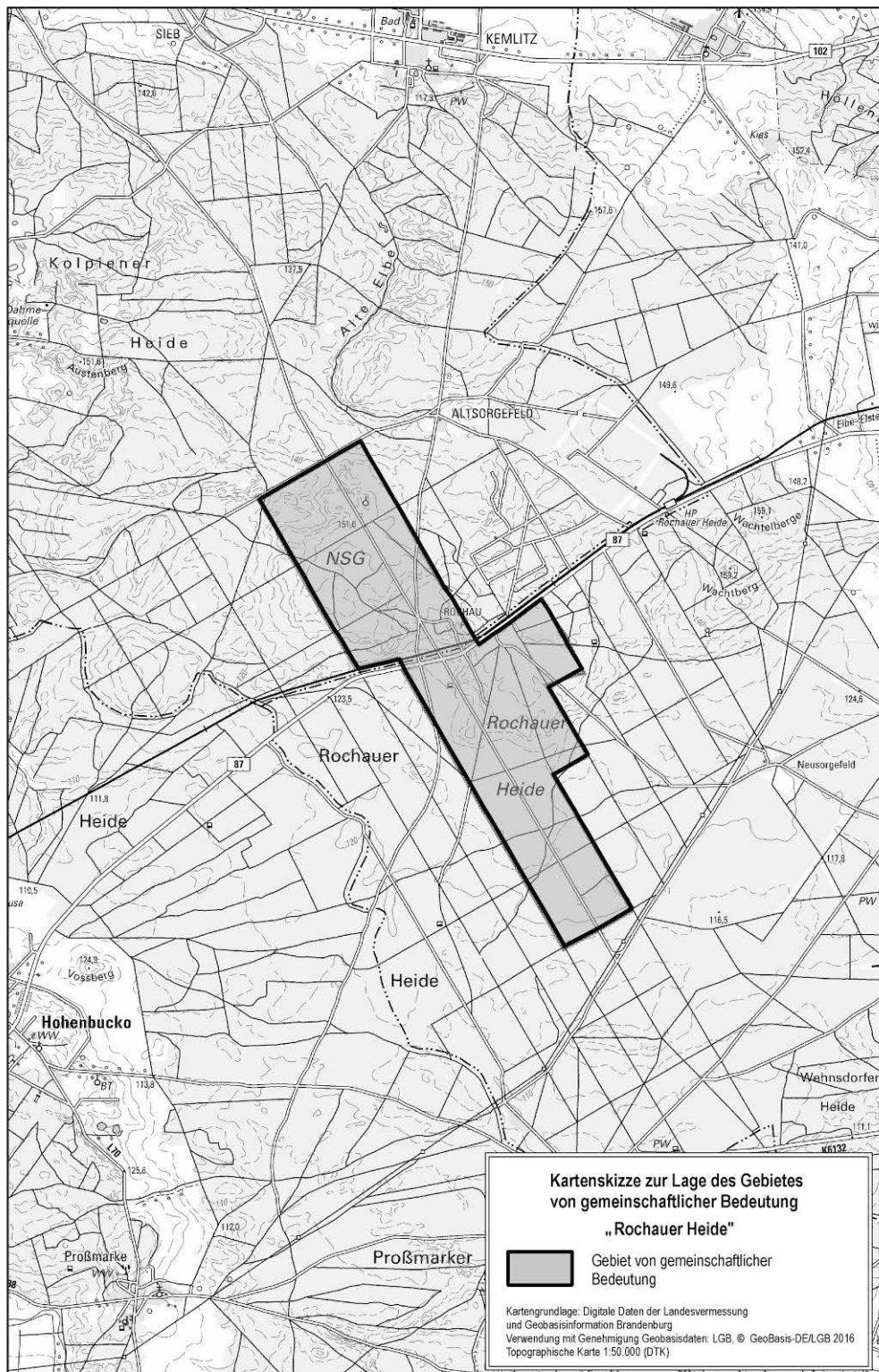
Kartenskizze



10. Rochauer Heide

Name: Rochauer Heide		
Landes-Nr.: 276	EU-Nr.: DE 4247-301	Größe: rund 560 ha
Landkreise: Dahme-Spreewald, Teltow-Fläming Gemeinden: Dahme/Mark, Heideblick		
<p>Natürliche Lebensraumtypen von gemeinschaftlichem Interesse (§ 7 Absatz 1 Nummer 4 des Bundesnaturschutzgesetzes)</p> <ul style="list-style-type: none"> - Magere Flachland-Mähwiesen (<i>Alopecurus pratensis</i>, <i>Sanguisorba officinalis</i>) (6510), - Alte bodensaure Eichenwälder auf Sandebenen mit <i>Quercus robur</i> (9190). <p>Arten von gemeinschaftlichem Interesse gemäß Anhang II der Richtlinie 92/43/EWG (§ 7 Absatz 2 Nummer 10 des Bundesnaturschutzgesetzes)</p> <ul style="list-style-type: none"> - Bechsteinfledermaus (<i>Myotis bechsteinii</i>), - Mopsfledermaus (<i>Barbastella barbastellus</i>), - Hirschkäfer (<i>Lucanus cervus</i>). 		
<p>Topografische Karte zur Achten Erhaltungszielverordnung im Maßstab 1 : 10 000</p> <p>Blattnummern: 1, 6</p>		

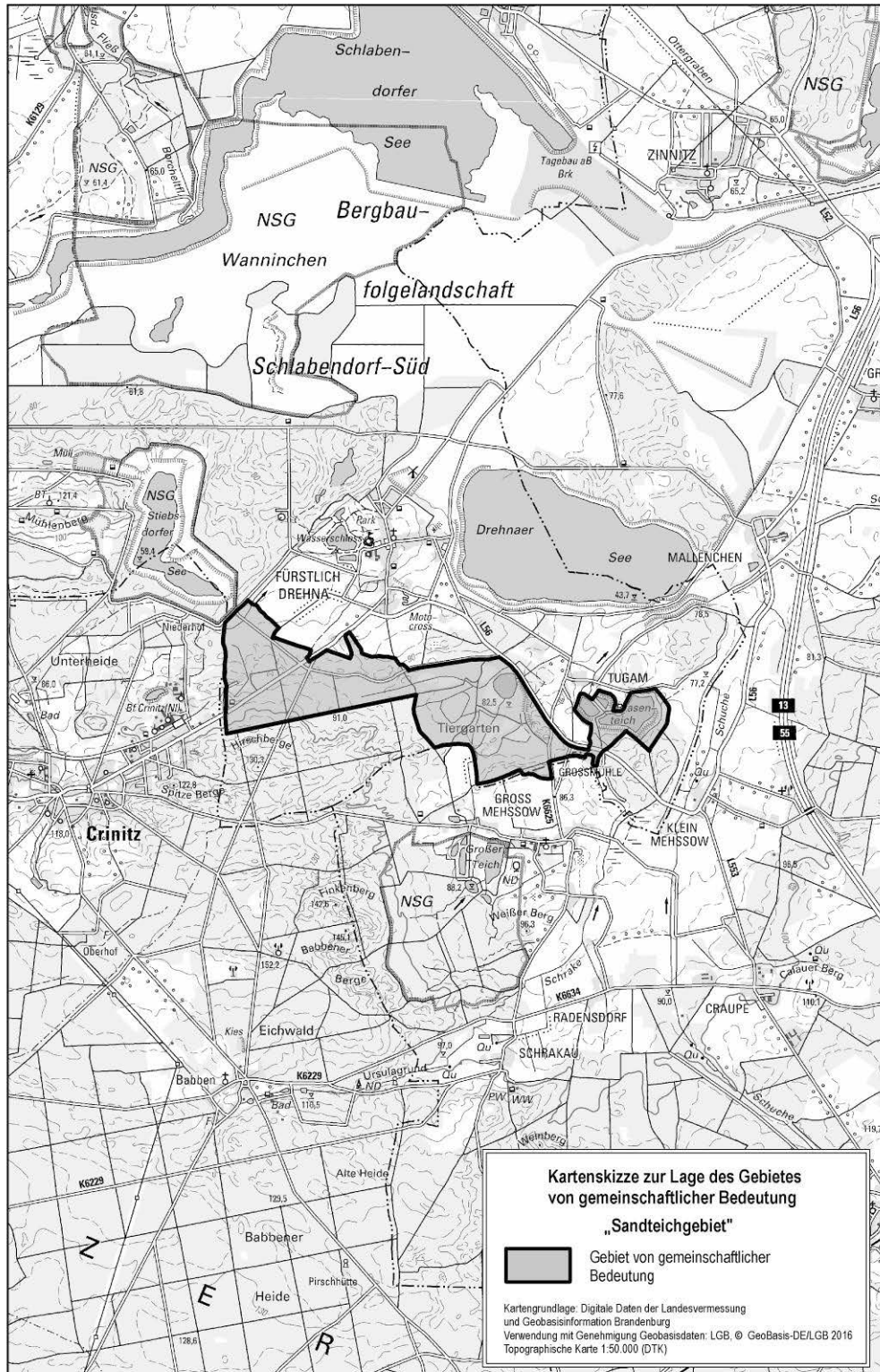
Kartenskizze



11. Sandteichgebiet

Name: Sandteichgebiet (Zusammenlegung der Gebiete „Sandteichgebiet“, DE 4248-305 und „Sandteichgebiet Ergänzung“, DE 4248-309)		
Landes-Nr.: 283	EU-Nr.: DE 4248-305	Größe: rund 288 ha
Landkreise: Dahme-Spreewald, Oberspreewald-Lausitz Gemeinden: Calau, Luckau		
<p>Natürliche Lebensraumtypen von gemeinschaftlichem Interesse (§ 7 Absatz 1 Nummer 4 des Bundesnaturschutzgesetzes)</p> <ul style="list-style-type: none"> - Natürliche eutrophe Seen mit einer Vegetation des Magnopotamions oder Hydrocharitions (3150), - Feuchte Heiden des nordatlantischen Raums mit Erica tetralix (4010), - Pfeifengraswiesen auf kalkreichem Boden, torfigen und tonig-schluffigen Böden (Molinion caeruleae) (6410), - Übergangs- und Schwingrasenmoore (7140), - Torfmoor-Schlenken (Rhynchosporion) (7150), - Hainsimsen-Buchenwald (Luzulo-Fagetum) (9110), - Alte bodensaure Eichenwälder auf Sandebenen mit Quercus robur (9190). <p>Prioritäre Lebensraumtypen (§ 7 Absatz 1 Nummer 5 des Bundesnaturschutzgesetzes)</p> <ul style="list-style-type: none"> - Moorwälder (91D0*). <p>Arten von gemeinschaftlichem Interesse gemäß Anhang II der Richtlinie 92/43/EWG (§ 7 Absatz 2 Nummer 10 des Bundesnaturschutzgesetzes)</p> <ul style="list-style-type: none"> - Bechsteinfledermaus (Myotis bechsteinii), - Mopsfledermaus (Barbastella barbastellus), - Fischotter (Lutra lutra), - Kammmolch (Triturus cristatus), - Rotbauchunke (Bombina bombina). <p>Prioritäre Arten gemäß Anhang II der Richtlinie 92/43/EWG (§ 7 Absatz 2 Nummer 11 des Bundesnaturschutzgesetzes)</p> <ul style="list-style-type: none"> - Eremit, Juchtenkäfer* (Osmoderma eremita). 		
Topografische Karte zur Achten Erhaltungszielverordnung im Maßstab 1 : 10 000		
Blattnummern: 9, 13, 14		

Kartenskizze



12. Stoßdorfer See

Name: Stoßdorfer See		
Landes-Nr.: 304	EU-Nr.: DE 4148-302	Größe: rund 169 ha
Landkreis: Dahme-Spreewald Gemeinde: Luckau		
<p>Natürliche Lebensraumtypen von gemeinschaftlichem Interesse (§ 7 Absatz 1 Nummer 4 des Bundesnaturschutzgesetzes)</p> <ul style="list-style-type: none"> - Dünen mit offenen Grasflächen mit <i>Cornephorus</i> und <i>Agrostis</i> (2330), - Oligo- bis mesotrophe stehende Gewässer mit Vegetation der <i>Littorelletea uniflorae</i> und/oder der <i>Isoeto-Nano-juncetea</i>-Arten (3130), - Natürliche eutrophe Seen mit einer Vegetation des <i>Magnopotamions</i> oder <i>Hydrocharitions</i> (3150). <p>Arten von gemeinschaftlichem Interesse gemäß Anhang II der Richtlinie 92/43/EWG (§ 7 Absatz 2 Nummer 10 des Bundesnaturschutzgesetzes)</p> <ul style="list-style-type: none"> - Fischotter (<i>Lutra lutra</i>). <p>Erhaltungsziele aus Schutzgebietsverordnung Verordnung über das Naturschutzgebiet „Ostufer Stoßdorfer See“ vom 12. November 2003 (GVBl. II S. 692), die durch Artikel 9 der Verordnung vom 10. November 2016 (GVBl. II Nr. 63) geändert worden ist.</p>		
Topografische Karte zur Achten Erhaltungszielverordnung im Maßstab 1 : 10 000		
Blattnummern: 4, 5		

Kartenskizze

