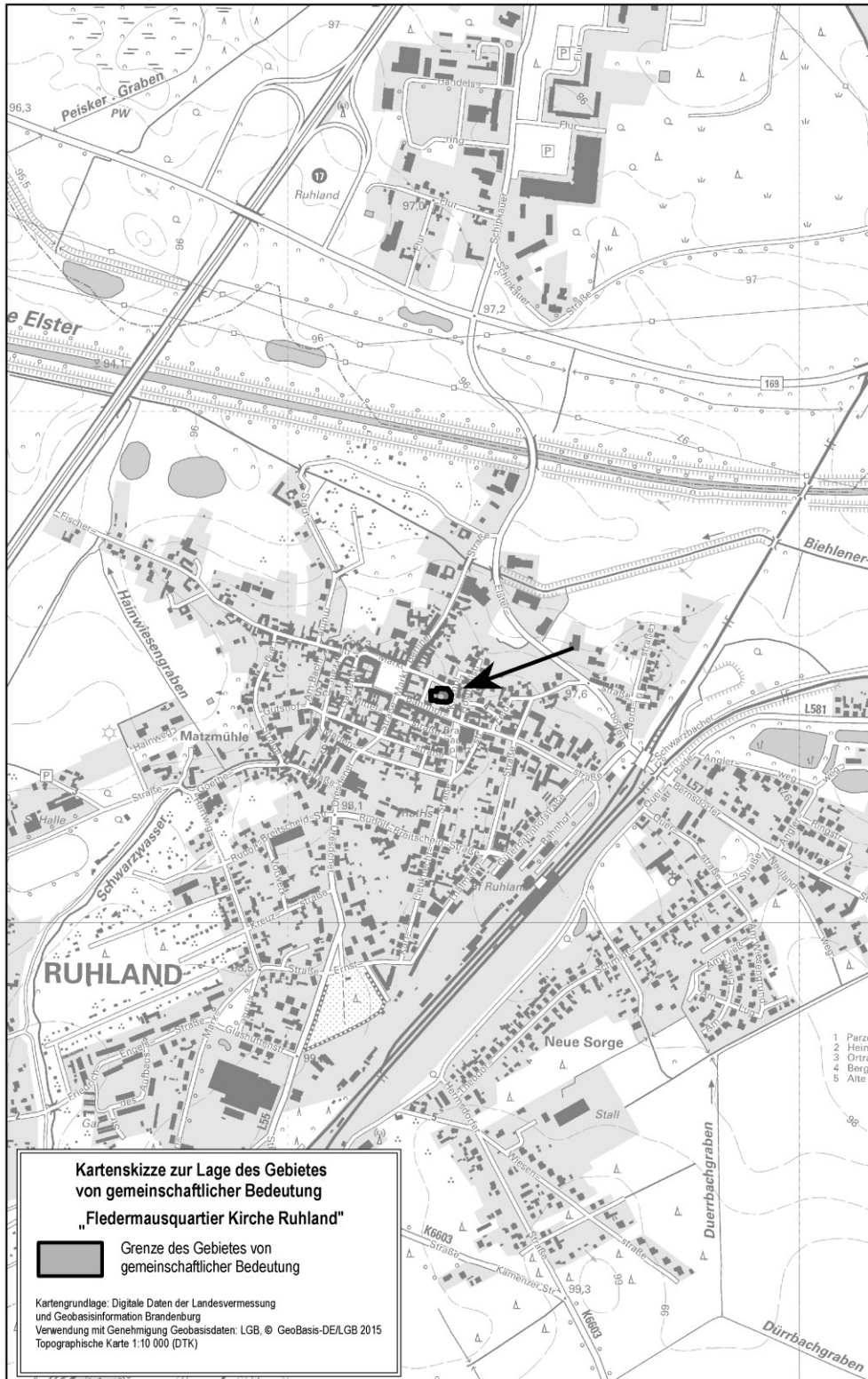


Gebiete von gemeinschaftlicher Bedeutung

12. Fledermausquartier Kirche Ruhland

Name: <b>Fledermausquartier Kirche Ruhland</b>	Landes-Nr.: 581	EU-Nr.: DE 4549-304	Größe: 0,11 ha
Landkreis: Oberspreewald-Lausitz Gemeinde: Ruhland			
Art von gemeinschaftlichem Interesse gemäß Anhang II der Richtlinie 92/43/EWG (§ 7 Absatz 2 Nummer 10 des Bundesnaturschutzgesetzes)  - Großes Mausohr ( <i>Myotis myotis</i> ).			
Topografische Karte zum Gebiet von gemeinschaftlicher Bedeutung „Fledermausquartier Kirche Ruhland“ im Maßstab 1 : 2 500  unterzeichnet von der Siegelverwahrerin, Siegelnummer 16 des MLUL, am 12. November 2015			

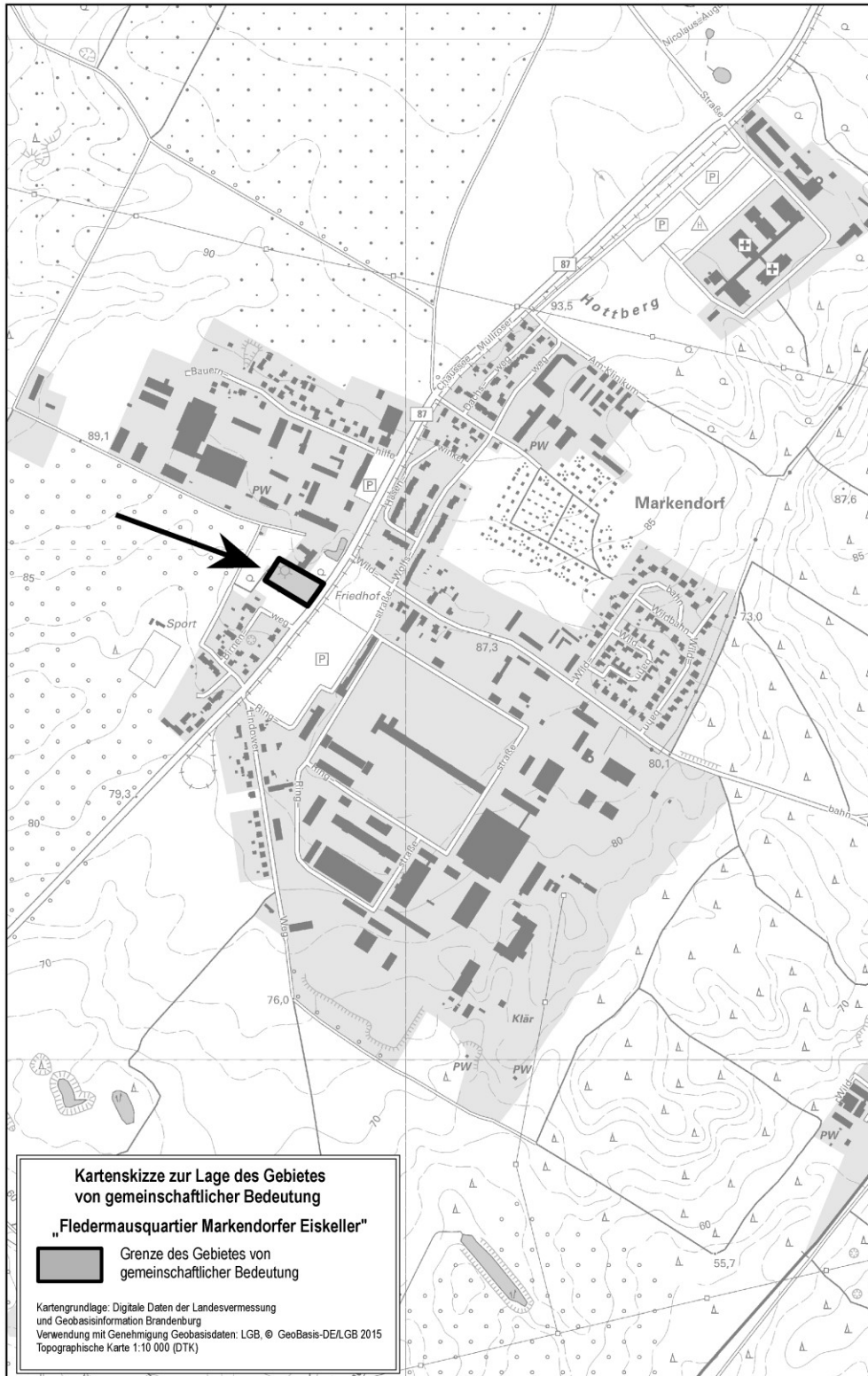
# Kartenskizze



### 13. Fledermausquartier Markendorfer Eiskeller

Name: <b>Fledermausquartier Markendorfer Eiskeller</b>	Landes-Nr.: 685	EU-Nr.: DE 3752-304	Größe: 2,13 ha
Kreisfreie Stadt: Frankfurt (Oder)			
Art von gemeinschaftlichem Interesse gemäß Anhang II der Richtlinie 92/43/EWG (§ 7 Absatz 2 Nummer 10 des Bundesnaturschutzgesetzes)  - Großes Mausohr ( <i>Myotis myotis</i> ).			
Topografische Karte zum Gebiet von gemeinschaftlicher Bedeutung „Fledermausquartier Markendorfer Eiskeller“ im Maßstab 1 : 5 000  unterzeichnet von der Siegelverwahrerin, Siegelnummer 16 des MLUL, am 12. November 2015			

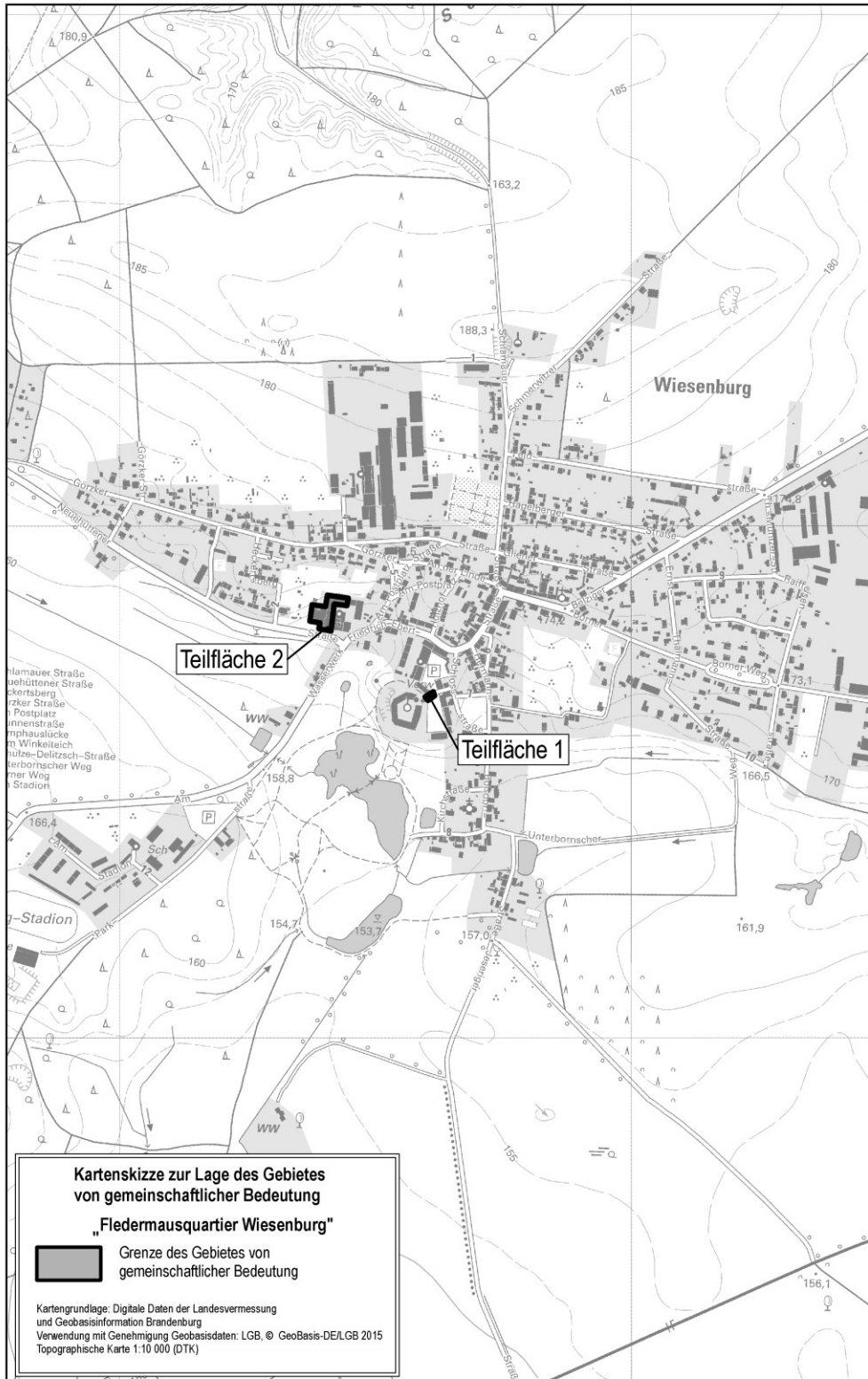
# Kartenskizze



#### 14. Fledermausquartier Wiesenburg

Name: <b>Fledermausquartier Wiesenburg</b> (das Gebiet besteht aus 2 Teilflächen; Teilfläche 2 umfasst ausschließlich Kellergewölbe auf dem ehemaligen Brauereigelände)	Landes-Nr.: 580	EU-Nr.: DE 3840-303	Größe: 1,11 ha
Landkreis: Potsdam-Mittelmark Gemeinde: Wiesenburg/Mark			
Arten von gemeinschaftlichem Interesse gemäß Anhang II der Richtlinie 92/43/EWG (§ 7 Absatz 2 Nummer 10 des Bundesnaturschutzgesetzes)  - Bechsteinfledermaus ( <i>Myotis bechsteinii</i> ), - Großes Mausohr ( <i>Myotis myotis</i> ), - Mopsfledermaus ( <i>Barbastella barbastellus</i> ).			
Topografische Karte zum Gebiet von gemeinschaftlicher Bedeutung „Fledermausquartier Wiesenburg“ im Maßstab 1 : 2 500  unterzeichnet von der Siegelverwahrerin, Siegelnummer 16 des MLUL, am 12. November 2015			

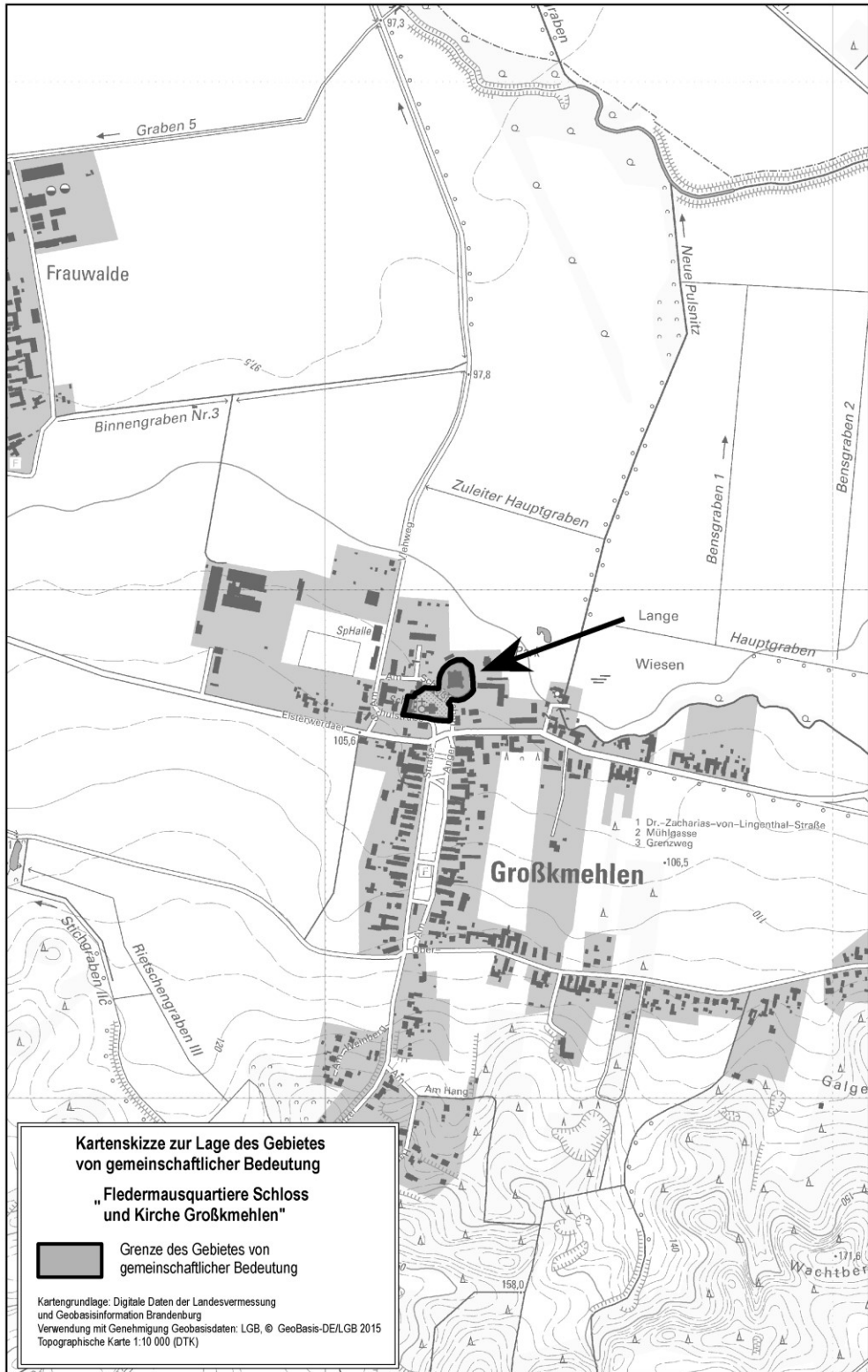
# Kartenskizze



## 15. Fledermausquartiere Schloss und Kirche Großmehlen

Name: <b>Fledermausquartiere Schloss und Kirche Großmehlen</b>	Landes-Nr.: 696	EU-Nr.: DE 4648-305	Größe: 0,88 ha
Landkreis: Oberspreewald-Lausitz Gemeinde: Großmehlen			
Art von gemeinschaftlichem Interesse gemäß Anhang II der Richtlinie 92/43/EWG (§ 7 Absatz 2 Nummer 10 des Bundesnaturschutzgesetzes)  - Großes Mausohr ( <i>Myotis myotis</i> ).			
Topografische Karte zum Gebiet von gemeinschaftlicher Bedeutung „Fledermausquartiere Schloss und Kirche Großmehlen“ im Maßstab 1 : 5 000  unterzeichnet von der Siegelverwahrerin, Siegelnummer 16 des MLUL, am 12. November 2015			

# Kartenskizze

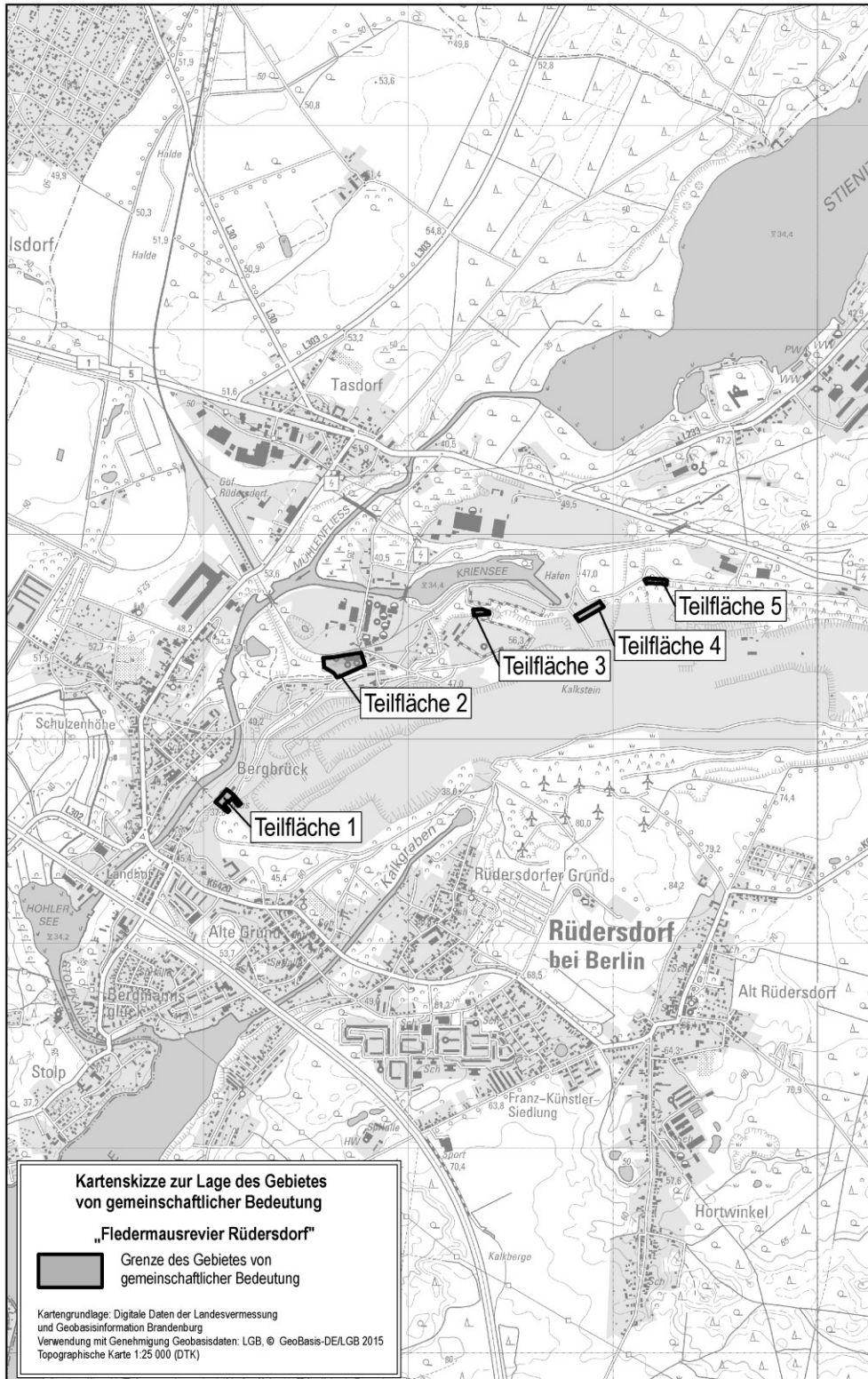




## 16. Fledermausrevier Rüdersdorf

Name: <b>Fledermausrevier Rüdersdorf</b> (das Gebiet besteht aus 5 Teilflächen)	Landes-Nr.: 680	EU-Nr.: DE 3548-305	Größe: 2,71 ha
Landkreis: Märkisch-Oderland Gemeinde: Rüdersdorf bei Berlin			
Arten von gemeinschaftlichem Interesse gemäß Anhang II der Richtlinie 92/43/EWG (§ 7 Absatz 2 Nummer 10 des Bundesnaturschutzgesetzes)  <ul style="list-style-type: none"><li>- Bechsteinfledermaus (<i>Myotis bechsteinii</i>),</li><li>- Großes Mausohr (<i>Myotis myotis</i>),</li><li>- Teichfledermaus (<i>Myotis dasycneme</i>),</li><li>- Mopsfledermaus (<i>Barbastella barbastellus</i>).</li></ul>			
Topografische Karte zum Gebiet von gemeinschaftlicher Bedeutung „Fledermausrevier Rüdersdorf“ im Maßstab 1 : 5 000  unterzeichnet von der Siegelverwahrerin, Siegelnummer 16 des MLUL, am 12. November 2015			

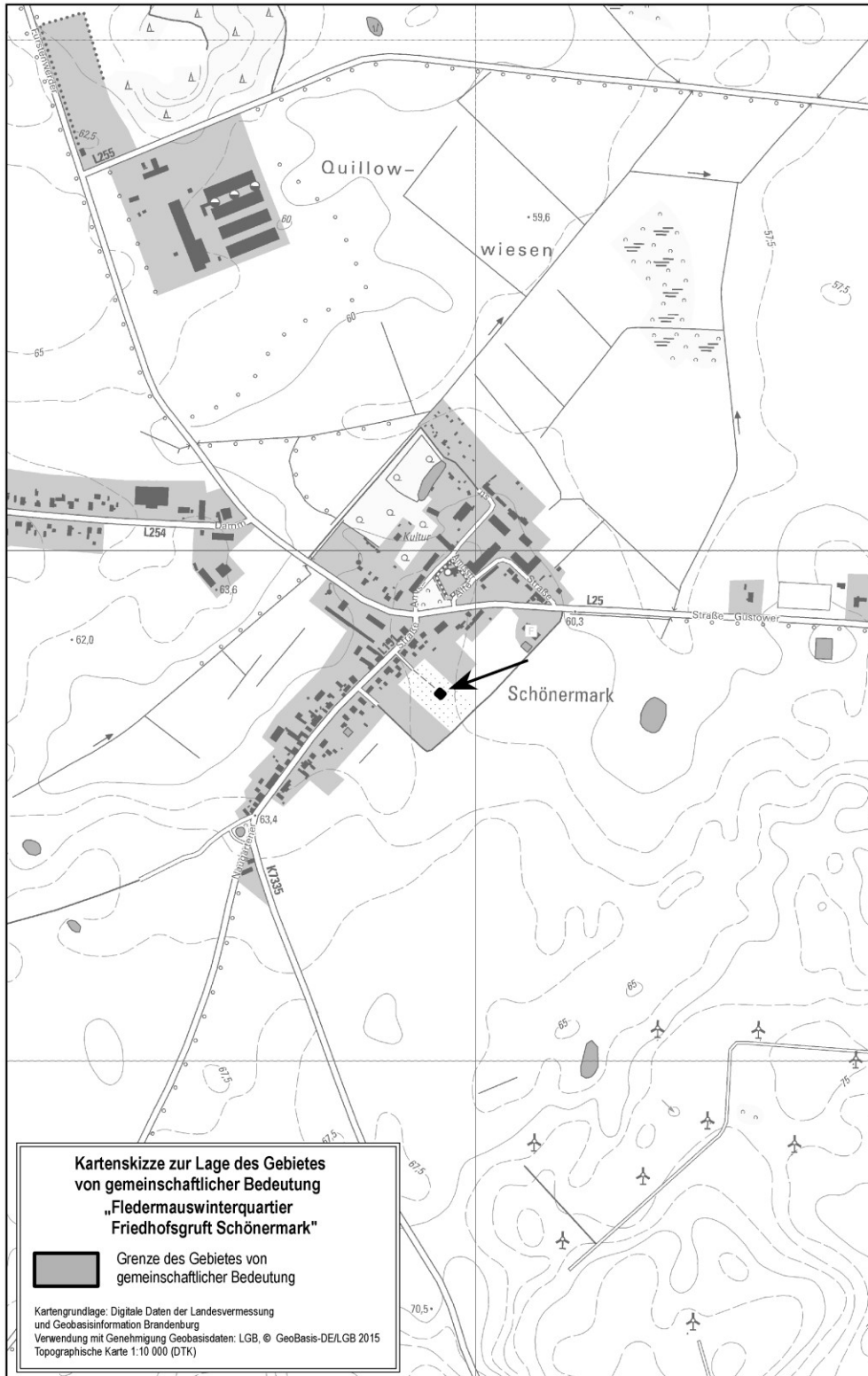
# Kartenskizze



### 17. Fledermauswinterquartier Friedhofsgruft Schönermark

Name: <b>Fledermauswinterquartier Friedhofsgruft Schönermark</b>	Landes-Nr.: 707	EU-Nr.: DE 2648-301	Größe: 0,04 ha
Landkreis: Uckermark Gemeinde: Nordwestuckermark			
Art von gemeinschaftlichem Interesse gemäß Anhang II der Richtlinie 92/43/EWG (§ 7 Absatz 2 Nummer 10 des Bundesnaturschutzgesetzes)  - Großes Mausohr ( <i>Myotis myotis</i> ).			
Topografische Karte zum Gebiet von gemeinschaftlicher Bedeutung „Fledermauswinterquartier Friedhofsgruft Schönermark“ im Maßstab 1 : 2 500  unterzeichnet von der Siegelverwahrerin, Siegelnummer 16 des MLUL, am 12. November 2015			

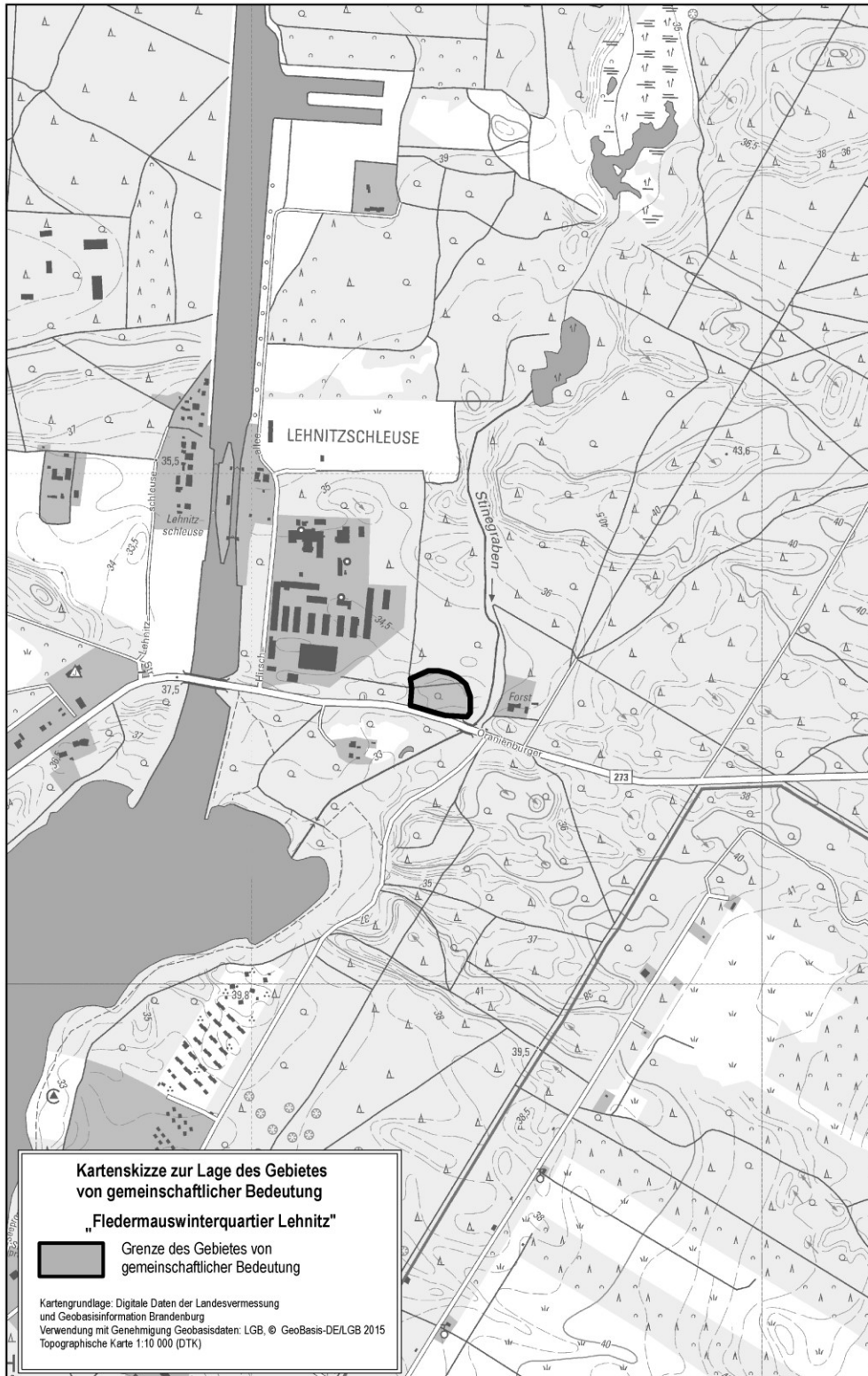
# Kartenskizze



**18. Fledermauswinterquartier Lehnitz**

Name: <b>Fledermauswinterquartier Lehnitz</b>	Landes-Nr.: 708	EU-Nr.: DE 3245-301	Größe: 0,76 ha
Landkreis: Oberhavel Gemeinde: Oranienburg			
Art von gemeinschaftlichem Interesse gemäß Anhang II der Richtlinie 92/43/EWG (§ 7 Absatz 2 Nummer 10 des Bundesnaturschutzgesetzes)  - Großes Mausohr ( <i>Myotis myotis</i> ).			
Topografische Karte zum Gebiet von gemeinschaftlicher Bedeutung „Fledermauswinterquartier Lehnitz“ im Maßstab 1 : 5 000  unterzeichnet von der Siegelverwahrerin, Siegelnummer 16 des MLUL, am 12. November 2015			

# Kartenskizze



**19. Fledermauswinterquartier Schießgang**

Name: <b>Fledermauswinterquartier Schießgang</b>	Landes-Nr.: 617	EU-Nr.: DE 3250-306	Größe: 3,16 ha
Landkreis: Märkisch-Oderland Gemeinde: Falkenberg			
Arten von gemeinschaftlichem Interesse gemäß Anhang II der Richtlinie 92/43/EWG (§ 7 Absatz 2 Nummer 10 des Bundesnaturschutzgesetzes)  - Bechsteinfledermaus ( <i>Myotis bechsteinii</i> ), - Großes Mausohr ( <i>Myotis myotis</i> ), - Mopsfledermaus ( <i>Barbastella barbastellus</i> ).			
Topografische Karte zum Gebiet von gemeinschaftlicher Bedeutung „Fledermauswinterquartier Schießgang“ im Maßstab 1 : 5 000  unterzeichnet von der Siegelverwahrerin, Siegelnummer 16 des MLUL, am 12. November 2015			

# Kartenskizze

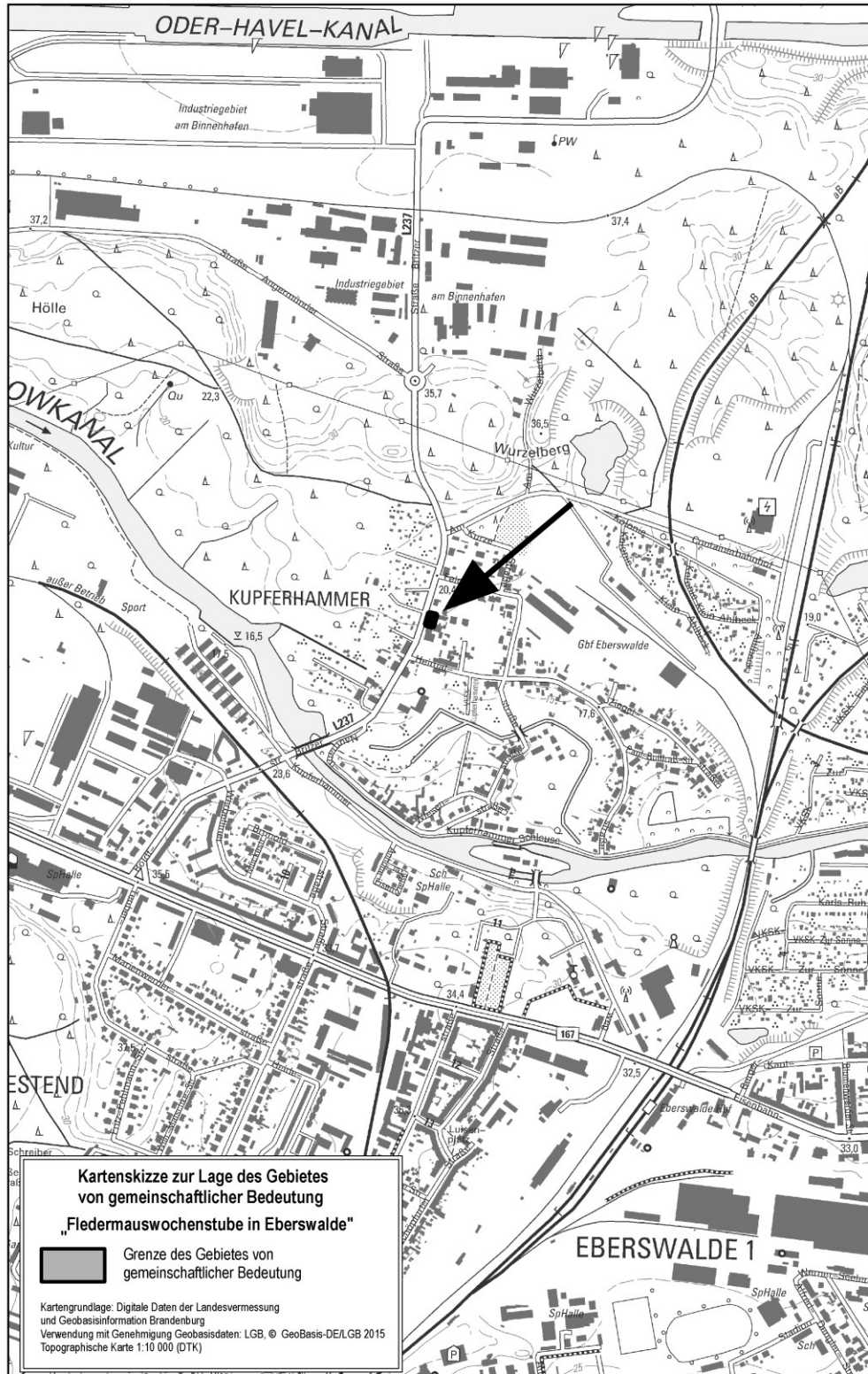




**20. Fledermauswochenstube in Eberswalde**

Name: <b>Fledermauswochenstube in Eberswalde</b>	Landes-Nr.: 713	EU-Nr.: DE 3148-303	Größe: 0,02 ha
Landkreis: Barnim Gemeinde: Eberswalde			
Art von gemeinschaftlichem Interesse gemäß Anhang II der Richtlinie 92/43/EWG (§ 7 Absatz 2 Nummer 10 des Bundesnaturschutzgesetzes)  - Großes Mausohr ( <i>Myotis myotis</i> ).			
Topografische Karte zum Gebiet von gemeinschaftlicher Bedeutung „Fledermauswochenstube in Eberswalde“ im Maßstab 1 : 2 500  unterzeichnet von der Siegelverwahrerin, Siegelnummer 16 des MLUL, am 12. November 2015			

# Kartenskizze



## 21. Fledermauswochenstube in Niewisch

Name: <b>Fledermauswochenstube in Niewisch</b>	Landes-Nr.: 698	EU-Nr.: DE 3951-306	Größe: 0,27 ha
Landkreis: Oder-Spree Gemeinde: Friedland			
Art von gemeinschaftlichem Interesse gemäß Anhang II der Richtlinie 92/43/EWG (§ 7 Absatz 2 Nummer 10 des Bundesnaturschutzgesetzes)  - Großes Mausohr ( <i>Myotis myotis</i> ).			
Topografische Karte zum Gebiet von gemeinschaftlicher Bedeutung „Fledermauswochenstube in Niewisch“ im Maßstab 1 : 2 500  unterzeichnet von der Siegelverwahrerin, Siegelnummer 16 des Ministeriums für Landwirtschaft, Umwelt und Klimaschutz am 7. August 2020			

# Kartenskizze

